



# CLUB ALPINO ITALIANO

Sezione di Bergamo

Sottosezione di Ponte San Pietro










**CIMA PORA m. 1880**

**MERCOLEDI' 27 GENNAIO 2021**



Si lascia l'auto poco dopo il passo e imbocchiamo la strada sterrata seguendo le indicazioni per il Salto degli Sposi e il Colle di Varenò. Proseguiamo sino a raggiungere la località Castel Orsetto, dove è situata la Casa della Foresta della ERSAF, e poco dopo raggiungiamo il Colle Varenò. Iniziamo a risalire la pista fino a raggiungere l'arrivo della seggiovia che partiva da Colle Varenò. Il Monte Pora,, è ora davanti e raggiungiamo la vetta in pochi minuti. Scendiamo le piste da sci con direzione sud-ovest fino a raggiungere il Rifugio Pian del Termen; da lì prendiamo la stradina che passa a destra dell'edificio e la seguiamo fino a raggiungere il Rifugio Magnolini. A questo punto dobbiamo tornare al Colle Varenò. Per evitare di risalire al Monte Pora, torniamo sulla stradina sterrata fino al Rifugio Pian del Termen e la seguiamo anche oltre: è una stradina di collegamento tra le piste da sci e in breve ci ricondurrà, aggirando alla base il Monte Pora, alle piste che scendono verso il Colle Varenò e al percorso fatto all'andata.

**Coordinatori logistici: O. Rossi – F. Locatelli**

	ZONA: PARTENZA: PICCO DELLA GITA PUNTO APOGGIO	<b>Orobie – Alta Val Seriana</b> <b>Passo della Presolana m. 1287</b> <b>Cima Pora m. 1880</b> <b>Baita Pian del Termen</b>
	DISLIVELLO: DIFFICOLTÀ: DURATA:	<b>↑↓ m. 600</b> <b>E</b> <b>Salita ore 3,00 Discesa ore 2,30 Totale ore 5,30</b>
	ABBIGLIAMENTO: ATTREZZATURA:	<b>DA ESCURSIONE ADEGUATO ALLA STAGIONE</b> <b>Dotazione da Trekking + Ciaspole</b>
	SI VA CON L'AUTO : PARTENZA: RIENTRO:	<b>Ore 7,00 PARTENZA DA PONTE S. PIETRO SEDE C.A.I.</b> <b>Ore 7,15 Partenza da distributore Bonaldi</b> <b>Ore 18,00</b>
	COSTO DELLA GITA:	<b>COSTO CARBURANTE DA DIVIDERE PER OGNI AUTO</b> <b>€ 1,00 per rimborso spese di segreteria</b>
	<b><a href="#">Visualizza mappa</a></b> : CTRL+click su “visualizza mappa” <b><a href="#">visualizza cartina</a></b> :CTRL+click su “visualizza cartina”	
	<p><b>APERTURA ISCRIZIONI 17/1/2020 CHIUSURA ISCRIZIONI 21/1/2020</b> <b>VALE REGOLAMENTO GITE CAI PONTE S.PIETRO</b></p> <p><b>IL PERCORSO POTRA' ESSERE MODIFICATO O INTERROTTO DAI COORDINATORI IN FUNZIONE ALLE CONDIZIONI AMBIENTALI, PER RAGIONI METEO O PER IL VERIFICARSI DI SITUAZIONI IMPREVISTE.</b></p> <p><b>Si richiede: capacità personale commisurata alle caratteristiche e difficoltà dei percorsi, idoneo equipaggiamento, godere di buone condizioni di salute ed attenersi alle disposizioni del coordinatore logistico. Ciascuno deve contare sulle proprie capacità fisiche e tecniche non essendo prevista la presenza di accompagnatori (A.E.) e quindi nessun tipo di affidamento.</b></p> <p><b>Il coordinatore logistico cura e sovrintende solo gli aspetti pratico organizzativi.</b></p>	

**Se vuoi vincere corri da solo, se vuoi andare lontano, cammina insieme**

Via Trento e Trieste 10  
24036 Ponte San Pietro (BG)

Tel. 035 615660  
C.F. 91031040164

email: [info@caiponte.com](mailto:info@caiponte.com)  
web: [www.caiponte.com](http://www.caiponte.com)