



# CLUB ALPINO ITALIANO

Sezione di Bergamo

Sottosezione di Ponte San Pietro



Fondata nel 1945








## MONTE REDONDO m. 1799

MERCOLEDI' 18 NOVEMBRE 2020



Si parcheggia nello spiazzo di fronte a dei box e si risale la strada a fianco al torrente Rino. Si seguono le indicazioni per Ave (fontana), dalla quale si prosegue sul sentiero 312 per Vodala. Dopo alcune case si entra nel bosco e si procede in costa aggirando il monte Corru. Arrivati all'impianto sciistico si prosegue dritti e, alle Baite di Vodala, si prosegue a sinistra fino al punto di arrivo di una seggiovia. Ci troviamo sul versante Nord del Corru e del Redondo. Si sale a sinistra e si sbuca sulla sella che divide le due cime. A sinistra Corru e a destra Redondo con basamento, Croce e Madonnina illuminata da un faretto. Sulla vetta vera e propria solamente la vista (si spera... ) di uno splendido panorama.

Coordinatori logistici: O. Rossi – F. Locatelli

	ZONA: PARTENZA: PICCO DELLA GITA PUNTO APOGGIO	<b>Orobie – Val Seriana</b> <b>Ardesio loc. Piazzolo m. 783</b> <b>Monte Redondo m. 1799</b>
	DISLIVELLO: DIFFICOLTA': DURATA:	<b>↑↓ m. 1016</b> <b>E</b> <b>Salita: ore 3,30 Discesa ore 3,00 Totale ore 6,30</b>
	ABBIGLIAMENTO: ATTREZZATURA:	<b>DA ESCURSIONISMO ADEGUATO ALLA STAGIONE</b> <b>NORMALE DOTAZIONE DA TREKKING</b>
	SI VA CON L'AUTO : PARTENZA: RIENTRO:	<b>Ore 7,00 PARTENZA DA PONTE S. PIETRO SEDE C.A.I.</b> <b>Ore 7,15 Partenza da Bergamo Distributore Bonaldi</b> <b>Ore 18,00</b>
	COSTO DELLA GITA:	<b>COSTO CARBURANTE DA DIVIDERE PER OGNI AUTO</b> <b>€ 1,00 per rimborso spese di segreteria</b>
	<b><u>Visualizza mappa</u></b> : CTRL+click su “visualizza mappa” <b><u>visualizza cartina</u></b> :CTRL+click su “visualizza cartina”	
	<p><b>APERTURA ISCRIZIONI 13/11/2020 CHIUSURA ISCRIZIONI 17/11/2020</b> <b>VALE REGOLAMENTO GITE CAI PONTE S.PIETRO</b></p> <p><b>IL PERCORSO POTRA' ESSERE MODIFICATO O INTERROTTO DAI COORDINATORI IN FUNZIONE ALLE CONDIZIONI AMBIENTALI, PER RAGIONI METEO O PER IL VERIFICARSI DI SITUAZIONI IMPREVISTE.</b></p> <p><b>Si richiede: capacità personale commisurata alle caratteristiche e difficoltà dei percorsi, idoneo equipaggiamento, godere di buone condizioni di salute ed attenersi alle disposizioni del coordinatore logistico. Ciascuno deve contare sulle proprie capacità fisiche e tecniche non essendo prevista la presenza di accompagnatori (A.E.) e quindi nessun tipo di affidamento.</b></p> <p><b>Il coordinatore logistico cura e sovrintende solo gli aspetti pratico organizzativi.</b></p>	

**Se vuoi vincere corri da solo, se vuoi andare lontano, cammina insieme**

Via Trento e Trieste 10  
24036 Ponte San Pietro (BG)

Tel. 035 615660  
C.F. 91031040164

email: [info@caiponte.com](mailto:info@caiponte.com)  
web: [www.caiponte.com](http://www.caiponte.com)