



CLUB ALPINO ITALIANO

Sezione di Bergamo

Sottosezione di Ponte San Pietro










MONTE CROCE m. 1780 MONTE PILASTRO m. 1823

MERCOLEDI' 28 OTTOBRE 2020



Da Esino Lario, si sale in automobile all'Albergo Cainallo e si prosegue per il parcheggio del Vò di Moncodeno. Poco sopra quest'ampio spiazzo sterrato è evidente davanti a noi un'ampia sella erbosa, verso cui bisogna indirizzarsi e nei cui pressi sorge un segnavia che può tornare di aiuto (seguire per Rifugio Bogani, Rifugio Bietti, Rifugio Brioschi e Monte Croce). Un breve e ripido tratto nel bosco permette di guadagnare i primi metri, per abbandonare poi la traccia principale e piegare decisamente ad Ovest imboccando il sentiero numero 23 (seguire per il Monte Croce). Dopo circa un'ora dal parcheggio seguire segnavia indirizzandosi verso la Bocchetta di Prada, il Monte Pilastro ed il Monte Croce, tralasciamo sulla nostra destra il sentiero 23 A che indica per il Baitello dell'Amicizia. Un breve ma ripido passaggio permette di guadagnare l'ampia dorsale posta tra le due mete odierne. Piegando a sinistra, si perviene ad una sommità dalla quale si perde quota in direzione meridionale fino a raggiungere una evidente palina segnavia. Proseguiamo agevolmente sulla dorsale spartiacque fino a raggiungere la vetta del Monte Pilastro. Per la seconda meta odierna si raggiunge nuovamente il punto laddove si era fuoriusciti sulla dorsale e percorrere con direzione Nordoccidentale il crinale fino a raggiungere la cima del Monte Croce. Discesa per lo stesso itinerario di salita.

Coordinatori logistici: L. Corna – G. Togni

	ZONA: PARTENZA: PICCO DELLA GITA PUNTO APPOGGIO	VALSASSINA Esino località Cainallo m. 1240 Monte Pilastro m. 1823
	DISLIVELLO: DIFFICOLTÀ: DURATA:	↑↓ Ascesa totale m. 700 E Salita ore 2,30 Discesa ore 2,30 Totale ore 5,00
	ABBIGLIAMENTO: ATTREZZATURA:	DA ESCURSIONE ADEGUATO ALLA STAGIONE Normale Dotazione da Trekking
	SI VA CON L'AUTO PARTENZA: RIENTRO:	Ore 6,00 PARTENZA DA PONTE S. PIETRO SEDE C.A.I. Ore 6,15 Partenza da Palazzago Ore 19,00
	COSTO DELLA GITA:	COSTO CARBURANTE DA DIVIDERE PER OGNI AUTO € 1,00 per rimborso spese di segreteria
	Visualizza mappa : CTRL+click su “visualizza mappa” visualizza cartina : CTRL+click su “visualizza cartina”	
	<p>APERTURA ISCRIZIONI 23/10/2020 CHIUSURA ISCRIZIONI 27/10/2020 VALE REGOLAMENTO GITE CAI PONTE S.PIETRO</p> <p>IL PERCORSO POTRA' ESSERE MODIFICATO O INTERROTTO DAI COORDINATORI IN FUNZIONE ALLE CONDIZIONI AMBIENTALI, PER RAGIONI METEO O PER IL VERIFICARSI DI SITUAZIONI IMPREVISTE.</p> <p>Si richiede: capacità personale commisurata alle caratteristiche e difficoltà dei percorsi, idoneo equipaggiamento, godere di buone condizioni di salute ed attenersi alle disposizioni del coordinatore logistico. Ciascuno deve contare sulle proprie capacità fisiche e tecniche non essendo prevista la presenza di accompagnatori (A.E.) e quindi nessun tipo di affidamento.</p> <p>Il coordinatore logistico cura e sovrintende solo gli aspetti pratico organizzativi.</p>	

Se vuoi vincere corri da solo, se vuoi andare lontano, cammina insieme