



# CLUB ALPINO ITALIANO

Sezione di Bergamo

Sottosezione di Ponte San Pietro










Fondata nel 1945

## CRESTE NORD DEL RESEGONE m. 1875

SABATO 24 OTTOBRE 2020

Lasciamo l'auto alla "sbarra" di Fuipiano e quindi imbocchiamo il sentiero che ci porta all'agriturismo Grande Faggio, al Tironi Consoli, su alla bocchetta del Palio dove prendiamo a destra per la sorgente Forbesette e il passo del Giuff, punto dal quale inizia la salita del sentiero delle creste (sent. 582). Subito strappa di brutto, un paio di passaggi con strapiombo, il Due Mani ingrigo dalle nuvole è alla nostra destra, due camosci ci guardano, ci appaiono le irte creste che passeremo; il Pizzo Morterone, il Pizzo dei Galli, il Pan di Zucchero, la Cima Pozzi, la Punta Manzoni, la Punta Stoppani; sono almeno tre ore di salite, di ripide discese, di brevissimi tratti in piano e molto spesso, il sentiero richiede l'indispensabile aiuto delle mani. Finalmente vediamo con un certo sollievo la croce di vetta del Resegone, ce l'abbiamo quasi fatta, con un'ultimo strappo dopo la selletta del canalone Comera eccoci al rifugio Azzoni. Ritorno per il sentiero classico per Fuipiano fino al Colletto di Brumano, poi a sinistra per la Bocchetta del Palio e via alle auto, con ultima sosta turistica all'antico borgo di Arnosto.

Coordinatori logistici: V. Vari - D. Martino

	ZONA: PARTENZA: PICCO DELLA GITA PUNTO APOGGIO	Valle Imagna Fuipiano m. 1130 Monte Resegone m. 1875 Rifugio Azzoni e Rifugio Resegone
	DISLIVELLO: DIFFICOLTÀ: DURATA:	↑↓ ascesa totale circa 1000 m. EE Salita: ore 4.00 Discesa: ore 2.00 Totale: ore 6.00
	ABBIGLIAMENTO: ATTREZZATURA:	DA TREKKING – ADEGUATO ALLA STAGIONE NORMALE DOTAZIONE DA TREKKING
	SI VA CON L'AUTO : PARTENZA: RIENTRO:	Ore 7,00 PARTENZA DA PONTE S. PIETRO SEDE C.A.I. Ore 7,15 da Almenno S.Salvatore Ore 18,00
	COSTO DELLA GITA:	COSTO CARBURANTE DA DIVIDERE PER OGNI AUTO € 1,00 per rimborso spese di segreteria
	<a href="#">Visualizza mappa</a> : CTRL+click su “visualizza mappa” <a href="#">visualizza cartina</a> : CTRL+click su “visualizza cartina”	
	<p><b>APERTURA ISCRIZIONI 16/10/2020 CHIUSURA ISCRIZIONI 23/10/2020</b> VALE REGOLAMENTO GITE CAI PONTE S.PIETRO</p> <p>IL PERCORSO POTRA' ESSERE MODIFICATO O INTERROTTO DAI COORDINATORI IN FUNZIONE ALLE CONDIZIONI AMBIENTALI, PER RAGIONI METEO O PER IL VERIFICARSI DI SITUAZIONI IMPREVISTE.</p> <p>Si richiede: capacità personale commisurata alle caratteristiche e difficoltà dei percorsi, idoneo equipaggiamento, godere di buone condizioni di salute ed attenersi alle disposizioni del coordinatore logistico. Ciascuno deve contare sulle proprie capacità fisiche e tecniche non essendo prevista la presenza di accompagnatori (A.E.) e quindi nessun tipo di affidamento.</p> <p>Il coordinatore logistico cura e sovrintende solo gli aspetti pratico organizzativi.</p>	

**Se vuoi vincere corri da solo, se vuoi andare lontano, cammina insieme**