



CLUB ALPINO ITALIANO

Sezione di Bergamo

Sottosezione di Ponte San Pietro










MONTE FERRANTE m. 2427

MERCOLEDI' 30 SETTEMBRE 2020



Dal piccolo Parking 200m oltre Spinelli (dopo il primo tornante) seguire la lunga poderale che porta dapprima alle Stalle Möschel 1265 m. Poi sempre per stradina (o sentiero 311) nel bosco fino alla Baita bassa Pagherola 1504 m e alla Baita di mezzo Pagherola 1639 m. Da lì si può salire a vista per dossi erbosi (rocce carsiche) puntando sulla cresta la casupola di arrivo della seggiovia della Val di Scalve (Chalet dell'Aquila, 2200m) così incrociando il sentiero che risale in diagonale ascendente da dx verso sx (esso diparte a sx della poderale, che conduce al P. Scagnello 2080 m, poco dopo le baite alte di Pagherola). Il percorso attraversa un breve canalino roccioso e poi sempre in tendenziale diagonale raggiunge il largo crestone poco a sx dello chalet (arrivo seggiovia). Piegando a sx con un paio di tornanti si raggiunge la bella vetta del Ferrantino, 2335 m. Proseguire per cresta N (alle spalle la magnifica bastionata della Presolana con l'estetico spigolo NO) scendendo in breve ad un sella dove comincia lo strappo finale 100m (nessun problema senza neve o ghiaccio, un tratto di 50m un pò esposto).

Coordinatori logistici: O. Rossi – D. Martino

	ZONA: PARTENZA: PICCO DELLA GITA PUNTO APOGGIO	OROBIE Oltressenda loc. Spinelli m. 960 Monte Ferrante m. 2427 Chalet dell'Aquila m. 2200
	DISLIVELLO: DIFFICOLTA': DURATA:	↑↓ m. 1445 EE Salita Ore 4,30 Discesa ore 3,30 Totale ore 8,00
	ABBIGLIAMENTO: ATTREZZATURA:	DA ESCURSIONE ADEGUATO ALLA STAGIONE NORMALE DOTAZIONE DA TREKKING
	SI VA CON L'AUTO : PARTENZA: RIENTRO:	Ore 6.00 PARTENZA DA PONTE S. PIETRO SEDE C.A.I. Ore 6,15 Partenza da Distributore Bonaldi Ore 19,00
	COSTO DELLA GITA:	COSTO CARBURANTE DA DIVIDERE PER OGNI AUTO € 1,00 per rimborso spese di segreteria
	<u>Visualizza mappa</u>: CTRL+click su “visualizza mappa” <u>visualizza cartina</u> :CTRL+click su “visualizza cartina”	
	<p>APERTURA ISCRIZIONI 25/9/2020 CHIUSURA ISCRIZIONI 29/9/2020 VALE REGOLAMENTO GITE CAI PONTE S.PIETRO</p> <p>IL PERCORSO POTRA' ESSERE MODIFICATO O INTERROTTO DAI COORDINATORI IN FUNZIONE ALLE CONDIZIONI AMBIENTALI, PER RAGIONI METEO O PER IL VERIFICARSI DI SITUAZIONI IMPREVISTE.</p> <p>Si richiede: capacità personale commisurata alle caratteristiche e difficoltà dei percorsi, idoneo equipaggiamento, godere di buone condizioni di salute ed attenersi alle disposizioni del coordinatore logistico. Ciascuno deve contare sulle proprie capacità fisiche e tecniche non essendo prevista la presenza di accompagnatori (A.E.) e quindi nessun tipo di affidamento.</p> <p>Il coordinatore logistico cura e sovrintende solo gli aspetti pratico organizzativi.</p>	

Se vuoi vincere corri da solo, se vuoi andare lontano, cammina insieme