



CLUB ALPINO ITALIANO

Sezione di Bergamo

Sottosezione di Ponte San Pietro










MONTE BARBAROSSA m. 2148

MERCOLEDI' 5 FEBBRAIO 2020



Si raggiunge con l'auto il piccolo abitato di Teveno e si parcheggia l'auto in fondo al paese nei pressi del piccolo campo sportivo. Ci si incammina in direzione sud / sud-ovest attraversando l'ampia radura e seguendo la traccia della carrozzabile. Risalito l'ampio dosso si entra nel bel bosco e si segue fedelmente la carrozzabile. Si superano le indicazioni sentieristiche per il Pizzo di Petto, rimanendo sempre sulla strada anche alla successiva radura. Si giunge nella parte alta, dove la valle si allarga fino alla Malga Bassa di Barbarossa. Qui si mantiene la stessa direzione e si punta verso il colletto tra la cima di Barbarossa (a sinistra) e la cima segnata sulle carte con la quota 2120 (a destra). In breve, dopo circa 100 metri di dislivello, si giunge anche alla Malga Alta di Barbarossa, dove occorre affrontare i pendii sottostanti il colletto. Seguendo i piccoli avvallamenti tra i dossi si giunge al breve tratto terminale che porta al colletto a quota 2050 circa. Qui se le condizioni della cresta finale (a sinistra) lo permettono, si risale la ripida cresta (esposta solo in alcuni brevi passaggi) per gli ultimi 100 metri di dislivello, giungendo in cima. Il ritorno avviene per il medesimo percorso di salita, dove consiglio di scendere per la strada.

Coordinatori logistici: O. Rossi – D. Martino

	ZONA: PARTENZA: PICCO DELLA GITA PUNTO APOGGIO	Val di Scalve Teveno m. 1134 Monte Barbarossa m. 2148
	DISLIVELLO: DIFFICOLTA': DURATA:	↑↓ m. 1014 EE Salita: ore 3,00 Discesa ore 2,30 Totale ore 5,30
	ABBIGLIAMENTO: ATTREZZATURA:	NORMALE DOTAZIONE DA TREKKING RAMPONI - CIASPOLE
	SI VA CON L'AUTO : PARTENZA: RIENTRO:	Ore 7,00 PARTENZA DA PONTE S. PIETRO SEDE C.A.I. Ore 7,15 Partenza da Bergamo Distributore Bonaldi Ore 18,00
	COSTO DELLA GITA:	COSTO CARBURANTE DA DIVIDERE PER OGNI AUTO € 1,00 per rimborso spese di segreteria
	<u>Visualizza mappa</u>: CTRL+click su "visualizza mappa" <u>visualizza cartina</u>: CTRL+click su "visualizza cartina"	
	<p>APERTURA ISCRIZIONI 31/1/2020 CHIUSURA ISCRIZIONI 4/2/2020 VALE REGOLAMENTO GITE CAI PONTE S.PIETRO IL PERCORSO POTRA' ESSERE MODIFICATO O INTERROTTO DAI COORDINATORI IN FUNZIONE ALLE CONDIZIONI AMBIENTALI, PER RAGIONI METEO O PER IL VERIFICARSI DI SITUAZIONI IMPREVISTE. Si richiede: capacità personale commisurata alle caratteristiche e difficoltà dei percorsi, idoneo equipaggiamento, godere di buone condizioni di salute ed attenersi alle disposizioni del coordinatore logistico. Ciascuno deve contare sulle proprie capacità fisiche e tecniche non essendo prevista la presenza di accompagnatori (A.E.) e quindi nessun tipo di affidamento. Il coordinatore logistico cura e sovrintende solo gli aspetti pratico organizzativi.</p>	

Se vuoi vincere corri da solo, se vuoi andare lontano, cammina insieme

Via Trento e Trieste 10
24036 Ponte San Pietro (BG)

Tel. 035 615660
C.F. 91031040164

email: info@caiponte.com
web: www.caiponte.com