



# CLUB ALPINO ITALIANO

Sezione di Bergamo

Sottosezione di Ponte San Pietro



Fondata nel 1945








## MONTE GREM m. 2049

**MERCOLEDI' 22 GENNAIO 2020**



Dalla loc. Piazza di Oneta (923 m) dove si parcheggia, seguendo le indicazioni del cartello segnaletico CAI, si entra nel nucleo abitativo e, tenendo la sinistra, si percorre in discesa lo sterrato fino ad una cascina, a destra della quale si stacca il sentiero CAI n. 239. Dopo circa mezz'ora si giunge al bivio col sentiero per il Col di Zambra. Seguendo le indicazioni si continua a salire verso destra fino a una radura con pozza e in pochi minuti si giunge al rif. Alpe Grem (1198 m, circa 50' dalla partenza). Dal rifugio fino allo sterrato che conduce alla Baita Bassa di Grem. A questo punto, seguendo le indicazioni della segnaletica verticale, si svolta a destra percorrendo lo sterrato che ci porterà a visitare le ormai dismesse miniere di calamina. Poco dopo un vecchio edificio di minatori lo sterrato confluisce negli ampi pascoli del Grem. Si segue ora il sentiero che sale a destra, guidati dalla segnaletica fino a giungere al bivio col sentiero n. 223 proveniente dal Col di Zambra e, su taccia ben visibile, fino alla vetta. Rientro per lo stesso sentiero.

Coordinatori logistici: L. Perletti – F. Locatelli

	ZONA: PARTENZA: PICCO DELLA GITA PUNTO APOGGIO	<b>Orobie</b> <b>Plazza m. 923</b> <b>Grigna m. 2049</b> <b>Baita Alta di Grem</b>
	DISLIVELLO: DIFFICOLTA': DURATA:	<b>↑↓ m. 1100</b> <b>EE</b> <b>Salita ore 3,30 Discesa ore 3,00 Totale ore 6,30</b>
	ABBIGLIAMENTO: ATTREZZATURA:	<b>DA ESCURSIONE ADEGUATO ALLA STAGIONE</b> <b>Dotazione da Trekking + Ramponi + Ciaspole</b>
	SI VA CON L'AUTO : PARTENZA: RIENTRO:	<b>Ore 7,00 PARTENZA DA PONTE S. PIETRO SEDE C.A.I.</b> <b>Ore 7,15 Partenza da distributore Bonaldi</b> <b>Ore 18,00</b>
	COSTO DELLA GITA:	<b>COSTO CARBURANTE DA DIVIDERE PER OGNI AUTO</b> <b>€ 1,00 per rimborso spese di segreteria</b>
	<b><u><a href="#">Visualizza mappa</a></u>: CTRL+click su “visualizza mappa”</b> <b><u><a href="#">visualizza cartina</a></u>: CTRL+click su “visualizza cartina”</b>	
	<p><b>APERTURA ISCRIZIONI 17/1/2020 CHIUSURA ISCRIZIONI 21/1/2020</b> <b>VALE REGOLAMENTO GITE CAI PONTE S.PIETRO</b></p> <p><b>IL PERCORSO POTRA' ESSERE MODIFICATO O INTERROTTO DAI COORDINATORI IN FUNZIONE ALLE CONDIZIONI AMBIENTALI, PER RAGIONI METEO O PER IL VERIFICARSI DI SITUAZIONI IMPREVISTE.</b></p> <p>Si richiede: capacità personale commisurata alle caratteristiche e difficoltà dei percorsi, idoneo equipaggiamento, godere di buone condizioni di salute ed attenersi alle disposizioni del coordinatore logistico. Ciascuno deve contare sulle proprie capacità fisiche e tecniche non essendo prevista la presenza di accompagnatori (A.E.) e quindi nessun tipo di affidamento. Il coordinatore logistico cura e sovrintende solo gli aspetti pratico organizzativi.</p>	

**Se vuoi vincere corri da solo, se vuoi andare lontano, cammina insieme**

Via Trento e Trieste 10  
24036 Ponte San Pietro (BG)

Tel. 035 615660  
C.F. 91031040164

email: [info@caiponte.com](mailto:info@caiponte.com)  
web: [www.caiponte.com](http://www.caiponte.com)