



CLUB ALPINO ITALIANO

Sezione di Bergamo

SOTTOSEZIONE di PONTE S. PIETRO



Fondata nel 1945








RIFUGIO MAMBRETTI m. 2003

MERCOLEDI' 9 OTTOBRE 2019



Con la macchina dopo essere giunti a Piateda, si prosegue per le frazioni Alte; in località Monno, su un tornante, si prende una stradina stretta per la Val Venina, la chiesetta S.Bartolomeo e la centrale di Vedello fino alla località di Agneda dove si parcheggia in prossimità di un'area pic-nic. Seguiamo la carrozzabile fino a trovare, sulla sinistra, le indicazioni che segnalano un sentiero che se ne stacca (segnavia rosso-bianco-rosso con numerazione 251). Passiamo su un ponte da destra a sinistra del torrente Caronno e seguiamo sul marcato sentiero fino alla casa dei custodi della **Diga di Scais** (m. 1484). Seguendo le segnalazioni, procediamo sul sentiero che costeggia la riva sinistra (per noi) del lago artificiale, con qualche tratto protetto da una galleria paramassi, fino al limite meridionale del lago di Scais, poco oltre il quale siamo alle **Case di Scais** (m. 1510). Ad un bivio andiamo a sinistra ed affrontiamo la breve salita in pecceta che ci porta ai prati dell'**alpe Caronno** (m. 1610). Attraversato il pianoro stando a sinistra, riprendiamo a salire, con pendenza moderata, ed attraversiamo, su tronchi, per due volte altrettanti rami del torrente Caronno. La salita si fa, ora, più decisa e segue, verso est, il filo di un ampio dosso, si stempera un po' ad una radura, poco sopra i 1800 metri, per poi riprendere decisa, con varie serpentine. Il sentierino esce infine all'aperto ed un ultimo strappo ci porta alla **capanna Mambretti** (m. 2003). Per il ritorno: traversata alle Moie di Rodes, Alpe Caronno, Case di Scais, casa del Guardiano, galleria e strada sterrata fino ad Agneda.

Coordinatori logistici: Corna L. – Bravi M.

	ZONA: PARTENZA: PICCO DELLA GITA PUNTO APOGGIO	OROBIE VALTELLINESI Piateda – località Agneda m. 1228 Rifugio Mambretti m. 2003 Case di Scais m. 1510
	DISLIVELLO: DIFFICOLTA': DURATA:	↑↓ ascesa totale m. 971 EE Salita Ore 3,00 Discesa ore 2,30 Totale ore 5,30
	ABBIGLIAMENTO: ATTREZZATURA:	DA ESCURSIONE ADEGUATO ALLA STAGIONE NORMALE DOTAZIONE DA TREKKING
	SI VA CON L'AUTO : PARTENZA: RIENTRO:	Ore 6,00 PARTENZA DA PONTE S. PIETRO SEDE C.A.I. Ore 6,15 Partenza da Palazzago Ore 18,00
	COSTO DELLA GITA:	COSTO CARBURANTE DA DIVIDERE PER OGNI AUTO € 1,00 per rimborso spese di segreteria
	<u>Visualizza mappa</u>: CTRL+click su “visualizza mappa” <u>visualizza cartina</u>: CTRL+click su “visualizza cartina”	
	APERTURA ISCRIZIONI 4/10/2019 CHIUSURA ISCRIZIONI 8/10/2019 VALE REGOLAMENTO GITE CAI PONTE S.PIETRO IL PERCORSO POTRA' ESSERE MODIFICATO O INTERROTTO DAI COORDINATORI IN FUNZIONE ALLE CONDIZIONI AMBIENTALI, PER RAGIONI METEO O PER IL VERIFICARSI DI SITUAZIONI IMPREVISTE. Si richiede: capacità personale commisurata alle caratteristiche e difficoltà dei percorsi, idoneo equipaggiamento, godere di buone condizioni di salute ed attenersi alle disposizioni del coordinatore logistico. Ciascuno deve contare sulle proprie capacità fisiche e tecniche non essendo prevista la presenza di accompagnatori (A.E.) e quindi nessun tipo di affidamento. Il coordinatore logistico cura e sovrintende solo gli aspetti pratico organizzativi.	

Se vuoi vincere corri da solo, se vuoi andare lontano, cammina insieme

Via Trento e Trieste 10
24036 Ponte San Pietro (BG)

Tel. 035 615660
C.F. 91031040164

email: info@caiponte.com
web: www.caiponte.com