



CLUB ALPINO ITALIANO

Sezione di Bergamo

SOTTOSEZIONE di PONTE S. PIETRO



Fondata nel 1945








FORCELLA ZULINO E M. CAMPAGANO m.2053

MERCOLEDI' 30 OTTOBRE 2019



Il sentiero da seguire è il 265 del CAI con indicazione Forcella di Zulino. La traccia, sempre ben chiara e segnata, sale in gran parte nel bosco, attraversando in particolare le due belle radure pascolive dove si trovano la Baita bassa (q. 1440 m) e la Baita di mezzo di Zulino (q. 1600 m). Il punto di arrivo di questo tratto è la forcella di Zulino con la sua Baita Alta (q. 1760 m). Dalla forcella si abbandona il sentiero 265 che prosegue in discesa e si devia nettamente verso W (sinistra) e verso la Baita Alta. Oltre la baita è chiarissima la direzione da prendere. Una traccia non segnata sale lungo una ripida groppa erbosa tempestata di mughi. Tra i mughi si prosegue a volte con qualche impiccio e graffio fino alla sommità di questo primo dosso e di fronte ci si trova un nuovo risalto. Ottenuto il nuovo dosso il percorso si appiana e assottiglia prendendo la forma di una vera e propria cresta con alcuni saliscendi. Qualche arbusto di mugo ci costringe ogni tanto ad abbandonare il filo e scegliere da quale lato proseguire ma in nessun caso ci sono mai difficoltà. Inizia ora una lunga camminata (oltre 800m di sviluppo) in leggera salita su un prato che va mano a mano allargandosi e che ci conduce nella sua parte terminale all' omino di vetta. Scendiamo verso N su traccia di sentiero ripido fino al Forcellino delle Baite di Val Parma quindi ancora in discesa al Roccolo di Corte e poi verso il rifugio Alpe Corte e quindi alle macchine.

Coordinatori logistici: Rossi O. – Orlandi E.

	ZONA: PARTENZA: PICCO DELLA GITA PUNTO APOGGIO	OROBIE – VAL SERIANA Val Canale loc. Babes (m. 1080) Monte Campagano (m. 2053) Roccolo di Corte e rifugio Alpe Corte
	DISLIVELLO: DIFFICOLTA': DURATA:	↑↓ m. 970 E Salita Ore 3,00 Discesa ore 2,00 Totale ore 5,00
	ABBIGLIAMENTO: ATTREZZATURA:	DA ESCURSIONE ADEGUATO ALLA STAGIONE NORMALE DOTAZIONE DA TREKKING
	SI VA CON L'AUTO : PARTENZA: RIENTRO:	Ore 7.00 PARTENZA DA PONTE S. PIETRO SEDE C.A.I. Ore 7,15 Partenza da Distributore Bonaldi Ore 18,00
	COSTO DELLA GITA:	COSTO CARBURANTE DA DIVIDERE PER OGNI AUTO € 1,00 per rimborso spese di segreteria
	<u>Visualizza mappa:</u> CTRL+click su “visualizza mappa” <u>visualizza cartina</u> :CTRL+click su “visualizza cartina”	
	APERTURA ISCRIZIONI 25/10/2019 CHIUSURA ISCRIZIONI 29/10/2019 VALE REGOLAMENTO GITE CAI PONTE S.PIETRO IL PERCORSO POTRA' ESSERE MODIFICATO O INTERROTTO DAI COORDINATORI IN FUNZIONE ALLE CONDIZIONI AMBIENTALI, PER RAGIONI METEO O PER IL VERIFICARSI DI SITUAZIONI IMPREVISTE. Si richiede: capacità personale commisurata alle caratteristiche e difficoltà dei percorsi, idoneo equipaggiamento, godere di buone condizioni di salute ed attenersi alle disposizioni del coordinatore logistico. Ciascuno deve contare sulle proprie capacità fisiche e tecniche non essendo prevista la presenza di accompagnatori (A.E.) e quindi nessun tipo di affidamento. Il coordinatore logistico cura e sovrintende solo gli aspetti pratico organizzativi.	

Se vuoi vincere corri da solo, se vuoi andare lontano, cammina insieme

Via Trento e Trieste 10
24036 Ponte San Pietro (BG)

Tel. 035 615660
C.F. 91031040164

email: info@caiponte.com
web: www.caiponte.com