



CLUB ALPINO ITALIANO

Sezione di Bergamo

SOTTOSEZIONE di PONTE S. PIETRO










Fondata nel 1945

CIMA DEL PIZZO DI RONCOBELLO m. 2274

MERCOLEDI' 16 OTTOBRE 2019

Si parte da Roncobello (1.007 m) e seguendo le indicazioni fornite per l'itinerario 10 si superano la sorgente e il bivio per la Baita di Bordogna che si incontrano lungo il sentiero n 235; quindi, dopo 1.00 h di cammino dal paese, si arriva al bivio e si sale a Sx. Si continua sul sentiero appena imboccato fino ad un costone: qui si lascia sulla destra una stradina che sale ad un capanno per la caccia e si attraversa una radura, si entra nel bosco della Fòpa Frera e, con comodi tornanti, si arriva ad un altro costone da percorrere in salita. Superato un punto panoramico sull'abitato di Roncobello e sul Corno, il sentiero si spiana per un breve tratto. Ripresa la salita, si raggiunge il Roccolo dello Zoppo. Procedendo oltre il roccolo si arriva in breve all'incrocio con il Sentiero Gilberti, lo si supera e si continua a salire sul costone lungo un ripido sentiero; dopo circa 0.30 h dal roccolo si esce dal bosco e si inizia il tratto più impegnativo e bello dell'itinerario. Usciti da una zona coperta di pini mughi, si affronta una ripida e stretta cresta, si attraversa la parte terminale di un canalino, ci si porta sul limite del ripido versante ovest del Pizzo e da qui si raggiunge la Croce del Pizzo a m. 2040. Si prosegue sulla cresta che conduce fino alla Cima del Pizzo a m. 2274. Sulla cresta si trova una sorta di cratere di origine carsica, che bisogna aggirare con cautela. Il rientro può essere effettuato lungo lo stesso tracciato.

Coordinatori logistici: Perico V. – Facheris E.

	ZONA: PARTENZA: PICCO DELLA GITA PUNTO APOGGIO	OROBIE – VAL BREMBANA Roncobello m.1007 Cima del Pizzo m. 2274
	DISLIVELLO: DIFFICOLTA': DURATA:	↑↓ m. 1267 EE Salita Ore 3,30 Discesa ore 3,00 Totale ore 6,30
	ABBIGLIAMENTO: ATTREZZATURA:	DA ESCURSIONE ADEGUATO ALLA STAGIONE NORMALE DOTAZIONE DA TREKKING
	SI VA CON L'AUTO : PARTENZA: RIENTRO:	Ore 7,00 PARTENZA DA PONTE S. PIETRO SEDE C.A.I. Ore 7,15 Partenza da Villa d'Almè Ore 18,00
	COSTO DELLA GITA:	COSTO CARBURANTE DA DIVIDERE PER OGNI AUTO € 1,00 per rimborso spese di segreteria
	Visualizza mappa: CTRL+click su “visualizza mappa” visualizza cartina :CTRL+click su “visualizza cartina”	
	<p>APERTURA ISCRIZIONI 11/10/2019 CHIUSURA ISCRIZIONI 15/10/2019 VALE REGOLAMENTO GITE CAI PONTE S.PIETRO</p> <p>IL PERCORSO POTRA' ESSERE MODIFICATO O INTERROTTO DAI COORDINATORI IN FUNZIONE ALLE CONDIZIONI AMBIENTALI, PER RAGIONI METEO O PER IL VERIFICARSI DI SITUAZIONI IMPREVISTE.</p> <p>Si richiede: capacità personale commisurata alle caratteristiche e difficoltà dei percorsi, idoneo equipaggiamento, godere di buone condizioni di salute ed attenersi alle disposizioni del coordinatore logistico. Ciascuno deve contare sulle proprie capacità fisiche e tecniche non essendo prevista la presenza di accompagnatori (A.E.) e quindi nessun tipo di affidamento.</p> <p>Il coordinatore logistico cura e sovrintende solo gli aspetti pratico organizzativi.</p>	

Se vuoi vincere corri da solo, se vuoi andare lontano, cammina insieme

Via Trento e Trieste 10
24036 Ponte San Pietro (BG)

Tel. 035 615660
C.F. 91031040164

email: info@caiponte.com
web: www.caiponte.com