



**CLUB ALPINO ITALIANO**

*Sezione di Bergamo*

**SOTTOSEZIONE di PONTE S. PIETRO**



Fondata nel 1945








## SENTIERO DEI FIORI (Adamello)

### DOMENICA 25 AGOSTO



Il Sentiero dei Fiori che si sviluppa dal Passo Castellaccio al Passo Pisgana sul massiccio dell'Adamello. Questo sentiero ricalca esattamente l'alta via che gli Alpini Italiani tracciarono durante la Prima Guerra Mondiale lungo le creste dei 3.000 m dell'Adamello per difendere e proteggere la patria. Questa rappresentava la prima linea di trinceramento con avamposti, posti di osservazione, ricoveri, gallerie, passatoie e ponti sospesi.

Coordinatori: OBERTI FRANCESCO – PESENTI CELESTINA **ATTENZIONE: LA SEDE E' CHIUSA DAL 31/7 al 02/9/2019. Cell. 3381495185**

	ZONA: PARTENZA: PICCO DELLA GITA	<b>ADAMELLO</b> Passo del Tonale e in funivia Passo Paradiso m. 2590 Capanna Fustinelli m. 3149
	DISLIVELLO: DIFFICOLTA': DURATA:	<b>↑↓ m. 1000</b> <b>EEA</b> <b>TOTALE 7 ORE</b>
	ABBIGLIAMENTO: ATTREZZATURA:	<b>DA ESCURSIONE ADEGUATO ALLA STAGIONE NORMALE DOTAZIONE DA TREKKING</b>
	SI VA CON L'AUTO : PARTENZA:	<b>Ore 6,00 PARTENZA DA PONTE S. PIETRO SEDE C.A.I.</b> <b>Ore 6,15 PARTENZA DA S.Paolo d'Argon</b>
	COSTO DELLA GITA:	<b>COSTO CARBURANTE DA DIVIDERE PER OGNI AUTO</b> <b>€ 1,00 per rimborso spese di segreteria</b>
	<b><a href="#">Visualizza mappa</a>: CTRL+click su "visualizza mappa"</b> <b><a href="#">visualizza cartina</a>: CTRL+click su "visualizza cartina"</b>	
	<b>APERTURA ISCRIZIONI 12/8/2019 CHIUSURA ISCRIZIONI 23/8/2019</b> <b>VALE REGOLAMENTO GITE CAI PONTE S.PIETRO PER LE ISCRIZIONI UTILIZZARE MAIL O Cell. 3381495185</b> <b>IL PERCORSO POTRA' ESSERE MODIFICATO O INTERROTTO DAI COORDINATORI IN FUNZIONE ALLE CONDIZIONI AMBIENTALI, PER RAGIONI METEO O PER IL VERIFICARSI DI SITUAZIONI IMPREVISTE.</b> <b>Si richiede: capacità personale commisurata alle caratteristiche e difficoltà dei percorsi, idoneo equipaggiamento, godere di buone condizioni di salute ed attenersi alle disposizioni del coordinatore logistico. Ciascuno deve contare sulle proprie capacità fisiche e tecniche non essendo prevista la presenza di accompagnatori (A.E.) e quindi nessun tipo di affidamento.</b> <b>Il coordinatore logistico cura e sovrintende solo gli aspetti pratico organizzativi.</b>	

**ATTENZIONE** la nostra sede sarà chiusa nel periodo dal 31 luglio al 2 settembre. Per prenotazione gite utilizzare la nostra email o il cell.: 3381495185

Via Trento e Trieste 10  
24036 Ponte San Pietro (BG)

Tel. 035 615660  
C.F. 91031040164

email: [info@caiponte.com](mailto:info@caiponte.com)  
web: [www.caiponte.com](http://www.caiponte.com)



**CLUB ALPINO ITALIANO**

*Sezione di Bergamo*

**SOTTOSEZIONE di PONTE S. PIETRO**



Fondata nel 1945

**Per raggiungere il sentiero dei Fiori bisogna portarsi al Passo del Tonale e prendere la funivia che porta al Passo Paradiso (m. 2590); da qui si prosegue lungo il sentiero 44 che, deviando a Dx su un ghiaione ci porta al Passo Castellaccio. Dal Passo si riparte per lungo percorso ferrato; si raggiunge la galleria del Gendarme di Casamadre circa 70 mt., costruita dagli alpini per facilitare gli spostamenti di militari e munizioni e, per gli escursionisti, passaggio alternativo per coloro che vogliono evitare le due spettacolari passerelle sospese di 55 e 75 metri. Si prosegue su passaggi spettacolari e verticali fino al Bivacco “Amici della Montagna”, Capanna fustinelli, a mt. 3149, luogo di baraccamenti di guerra a ridosso della montagna. Proseguire per la Cima Payer e poi verso il Passo di Lago Scuro dove troviamo opere difensive, i resti di un villaggio di alta quota e una lunga serie di gradini perfettamente orizzontali sistemati dagli alpini durante la Prima Guerra e ancora perfettamente posizionati. Ora si scende fino a due magnifici laghi alpini e al rifugio Mandrón (anche detto Rifugio Città di Trento). Risaliamo fino al Passo Marocaro e qui al ghiacciaio Presena, con rientro alla funivia.**