



**CLUB ALPINO ITALIANO**

*Sezione di Bergamo*

**SOTTOSEZIONE di PONTE S. PIETRO**










Fondata nel 1945

## **CIMA DELLA MANZINA m. 3318**

### **SABATO 17 AGOSTO 2019**

**Descrizione della salita:** Dal parcheggio si sale al piazzale antistante il Rifugio dei Forni e dietro il rifugio, in corrispondenza di una placca rocciosa, si imbecca il sentiero per Pradaccio dei Forni. Ci si addentra in un bosco di conifere, traversa a NW e raggiunge una stradina sterrata vicino alla presa dell'acqua. Si segue ora la stradina pianeggiante verso W, che passa poco sopra l'alpeggio di Pradaccio di Sopra e poi volge verso NW. Ad un bivio, si tralascia la pista che prosegue pianeggiante a sx e si sale a dx. Terminata la stradina si entra di fatto nella Valle della Manzina fino a raggiungere un bel piano pascolivo. Sopra questo piano il sentiero sale con larghi zig-zag un dosso erboso e poi prosegue sul filo della costa e raggiunge la conca con il Lago della Manzina (q. 2785 m). Si volge ora a sinistra e, sempre seguendo i segnali, si traversa ad W, quasi in piano. Il sentiero passa sotto le pendici meridionali della Cima della Manzina, poi volge a destra e sale nella parte bassa del vallone compreso fra quest'ultima vetta e il Monte Confinale. I segnali conducono poi ad una pozza e proseguono a lungo su di un ripido pendio detritico (il ghiacciaio che lo ricopriva è scomparso da diversi anni), fino alla sella (q. 3166 m), massima depressione fra le due cime citate, dove attualmente si trova il nuovo Bivacco G. Del Piero. Seguendo la facile cresta W, a destra del filo, si raggiunge l'anticima e poi la vetta. **Discesa:** Dalla vetta si scende lungo la facile e larga cresta S, fino a raggiungere una specie di sella. Proseguendo verso SE, lungo avvallamenti detritici e senza percorso obbligato, si arriva al Lago della Manzina. Da qui il sentiero segnalato ci riconduce alla partenza. Ovviamente questo itinerario di discesa può essere utilizzato per la salita ed è ancora più facile rispetto a quello della cresta W.

**Coordinatori logistici: PESENTI C. - MARTINO D.**

	<b>ZONA:</b> <b>PARTENZA:</b> <b>PICCO DELLA GITA</b> <b>PUNTO APOGGIO</b>	<b>Alpi Retiche Gruppo Ortles/Cevedale</b> <b>Rifugio Ghiacciaio dei Forni m. 2178</b> <b>Cima della Manzina m. 3318</b> <b>Bivacco G. Del Piero m. 3166</b>
	<b>DISLIVELLO:</b> <b>DIFFICOLTA':</b> <b>DURATA:</b>	<b>↑↓ m. 1140</b> <b>EE</b> <b>Salita ore 3,00 Discesa ore 2,30</b>
	<b>ABBIGLIAMENTO:</b> <b>ATTREZZATURA:</b>	<b>DA TREKKING ADEGUATO ALLA STAGIONE</b>
	<b>SI VA CON :AUTO</b> <b>PARTENZA:</b> <b>RIENTRO:</b>	<b>Ore 5,30 PARTENZA DA PONTE S. PIETRO SEDE C.A.I.</b> <b>Ore 5,45 Partenza da Palazzago</b> <b>Ore 19,00</b>
	<b>COSTO DELLA GITA:</b>	<b>COSTO CARBURANTE DA DIVIDERE PER OGNI AUTO</b> <b>€ 1,00 per rimborso spese di segreteria</b>
	<b><a href="#">Visualizza mappa</a>: CTRL+click su "visualizza mappa"</b> <b><a href="#">visualizza cartina</a>: CTRL+click su "visualizza cartina"</b>	
	<p><b>APERTURA ISCRIZIONI 9/8/2019 CHIUSURA ISCRIZIONI 16/8/2019</b>  <b>Per iscrizioni Agosto: email o cell.3381495185 VALE REGOLAMENTO GITE CAI PONTE S.PIETRO</b>  <b>IL PERCORSO POTRA' ESSERE MODIFICATO O INTERROTTO DAI COORDINATORI IN FUNZIONE ALLE</b>  <b>CONDIZIONI AMBIENTALI, PER RAGIONI METEO O PER IL VERIFICARSI DI SITUAZIONI IMPREVISTE.</b>  <b>Si richiede: capacità personale commisurata alle caratteristiche e difficoltà dei percorsi, idoneo</b>  <b>equipaggiamento, godere di buone condizioni di salute ed attenersi alle disposizioni del</b>  <b>coordinatore logistico. Ciascuno deve contare sulle proprie capacità fisiche e tecniche non</b>  <b>essendo prevista la presenza di accompagnatori (A.E.) e quindi nessun tipo di affidamento.</b>  <b>Il coordinatore logistico cura e sovrintende solo gli aspetti pratico organizzativi.</b></p>	

**Se vuoi vincere corri da solo, se vuoi andare lontano, cammina insieme**

Via Trento e Trieste 10  
24036 Ponte San Pietro (BG)

Tel. 035 615660  
C.F. 91031040164

email: [info@caiponte.com](mailto:info@caiponte.com)  
web: [www.caiponte.com](http://www.caiponte.com)