



**CLUB ALPINO ITALIANO**

*Sezione di Bergamo*

**SOTTOSEZIONE di PONTE S. PIETRO**



Fondata nel 1945








**PIZZO TORNELLO m. 2687**

**MERCOLEDI' 3 LUGLIO 2019**



Si sale seguendo il sentiero segnato n. 432 che conduce alla Baita Napoleone, dopo circa 10 minuti ad un bivio segnato con cartello segnavia n. 412 Lago di Varro - Pizzo Tornello si segue a destra tralasciando il n. 432 che a sinistra porta alla suddetta baita. Si sale nel bosco seguendo le segnalazioni CAI bianco rosse per ripide serpentine che portano ad un fontanino. Usciti dal bosco per magri pascoli, sempre seguendo fedelmente i segni, si perviene ad un bivio dove un cartello indicatore indica a sinistra la Baita del Varro e si arriva così alla Baita (q. 2010 m). Risalendo sempre su terreno ora pascolivo ora pietroso si perviene in una conca con grosso omino in pietra, più sopra si sbucca nella conca del Lago di Varro (q. 2236 m), si continua verso N aggirando il lago alla nostra sinistra e si sale l'evidente sella che separa il Pizzo Tornello al Monte Tornone. Qui giunti si sale a sinistra per costa pietrosa e si giunge sulla vetta con grande Croce Bianca. Ritorno sullo stesso percorso dell'andata.

**Coordinatori logistici: MARTINO D. – ROSSI O.**

	<b>ZONA:</b> <b>PARTENZA:</b> <b>PICCO DELLA GITA</b> <b>PUNTO APOGGIO</b>	<b>OROBIE – VAL DI SCALVE</b> <b>Vilmaggiore m. 1060</b> <b>Pizzo Tornello m. 2687</b> <b>Baita di Varro m. 2010</b>
	<b>DISLIVELLO:</b> <b>DIFFICOLTA':</b> <b>DURATA:</b>	<b>↑ ↓ m. 1600</b> <b>EE</b> <b>Salita Ore 4,30 Discesa ore 3,30 Totale ore 8,00</b>
	<b>ABBIGLIAMENTO:</b> <b>ATTREZZATURA:</b>	<b>DA ESCURSIONE ADEGUATO ALLA STAGIONE</b> <b>NORMALE DOTAZIONE DA TREKKING</b>
	<b>SI VA CON L'AUTO :</b> <b>PARTENZA:</b> <b>RIENTRO:</b>	<b>Ore 6.00 PARTENZA DA PONTE S. PIETRO SEDE C.A.I.</b> <b>Ore 6,15 Partenza da Distributore Bonaldi</b> <b>Ore 19,00</b>
	<b>COSTO DELLA GITA:</b>	<b>COSTO CARBURANTE DA DIVIDERE PER OGNI AUTO</b> <b>€ 1,00 per rimborso spese di segreteria</b>
	<b><u>Visualizza mappa:</u> CTRL+click su “visualizza mappa”</b> <b><u>visualizza cartina</u> :CTRL+click su “visualizza cartina”</b>	
	<p><b>APERTURA ISCRIZIONI 28/6/2019 CHIUSURA ISCRIZIONI 2/7/2019</b> <b>VALE REGOLAMENTO GITE CAI PONTE S.PIETRO</b></p> <p><b>IL PERCORSO POTRA' ESSERE MODIFICATO O INTERROTTO DAI COORDINATORI IN FUNZIONE ALLE CONDIZIONI AMBIENTALI, PER RAGIONI METEO O PER IL VERIFICARSI DI SITUAZIONI IMPREVISTE.</b></p> <p><b>Si richiede: capacità personale commisurata alle caratteristiche e difficoltà dei percorsi, idoneo equipaggiamento, godere di buone condizioni di salute ed attenersi alle disposizioni del coordinatore logistico. Ciascuno deve contare sulle proprie capacità fisiche e tecniche non essendo prevista la presenza di accompagnatori (A.E.) e quindi nessun tipo di affidamento.</b></p> <p><b>Il coordinatore logistico cura e sovrintende solo gli aspetti pratico organizzativi.</b></p>	

**Se vuoi vincere corri da solo, se vuoi andare lontano, cammina insieme**

Via Trento e Trieste 10  
24036 Ponte San Pietro (BG)

Tel. 035 615660  
C.F. 91031040164

email: [info@caiponte.com](mailto:info@caiponte.com)  
web: [www.caiponte.com](http://www.caiponte.com)