



CLUB ALPINO ITALIANO

Sezione di Bergamo

SOTTOSEZIONE di PONTE S. PIETRO










Fondata nel 1945

PIZZO CASSANDRA m. 3226

SABATO 13 – DOMENICA 14 LUGLIO 2019

Dal rifugio Porro percorrere il pianeggiante tratto erboso che in breve conduce al vicino rifugio Ventina. Si prosegue poi lungo il pietroso greto del torrente, che in quel punto molto ampio e per l'evidente traccia si sale sulla morena laterale sinistra del ghiacciaio del Ventina. Si procede fra rade piante nell'antico dorso morenico poi, anziché seguire il filo, si entra nel vallone compreso fra le due morene. Il sentiero sale lentamente sul fianco della morena tenendosi vicino al torrente fino a raggiungere le rocce arrotondate che formano il basamento della lingua terminale del ghiacciaio. A seconda delle condizioni ci si tiene ora sulla sinistra (soluzione in genere preferibile), o si rimonta il ripido pendio di destra mettendo piede sulla parte superiore della lingua terminale. Si prosegue sul ghiacciaio in genere abbastanza agevole in direzione Sud-ovest puntando verso il Pizzo Cassandra. Tenendosi pressoché al centro del ghiacciaio, si raggiunge un ampio ripiano proprio alla base del ripido vallone che porta al Passo Cassandra. Con salita sempre più ripida ci si porta alla crepaccia terminale che si deve superare a volte con qualche difficoltà. Il successivo sdrucchiolo nevoso conduce al Passo Cassandra 3097 m. Ora si prende la bella cresta Sud-ovest su roccette e neve che richiede qualche attenzione. La cresta porta dapprima all'Anticima, poi diviene nevosa e praticamente orizzontale consentendo di raggiungere in pochi minuti la vetta principale.

Coordinatore logistico: VITO VARI

	ZONA: PARTENZA: PICCO DELLA GITA PUNTO APOGGIO	Disgrazia, Valmalenco Chiareggio 1612 Pizzo Cassandra 3226 Rif. Porro m. 1960
	DISLIVELLO: DIFFICOLTA': DURATA:	↑↓ m. 1614 EEA - AG - I Salita ore 6,00 Discesa ore 4,00 Totale ore 10,00
	ABBIGLIAMENTO: ATTREZZATURA:	Da Alta Montagna - Ramponi - Picozza - Casco - Imbrago - 2 Moschettoni - 2 cordini e cordino da ghiacciaio.
	SI VA CON L'AUTO : PARTENZA: RIENTRO:	PARTENZA DA PONTE S. PIETRO SEDE C.A.I. Ore 7,00 di Sabato 13 Luglio Ore 21,00 di domenica 14 Luglio
	COSTO DELLA GITA:	COSTO CARBURANTE DA DIVIDERE PER OGNI AUTO € 1,00 per rimborso spese di segreteria
	<u>Visualizza mappa:</u> CTRL+click su "visualizza mappa" <u>visualizza cartina</u> :CTRL+click su "visualizza cartina"	
	APERTURA ISCRIZIONI 18/6/2018 CHIUSURA ISCRIZIONI 9/7/2019 PRE-GITA Martedì 9 luglio ore 21.00 c/o sede CAI VALE REGOLAMENTO GITE CAI PONTE S.PIETRO IL PERCORSO POTRA' ESSERE MODIFICATO O INTERROTTO DAI COORDINATORI IN FUNZIONE ALLE CONDIZIONI AMBIENTALI, PER RAGIONI METEO O PER IL VERIFICARSI DI SITUAZIONI IMPREVISTE. Si richiede: capacità personale commisurata alle caratteristiche e difficoltà dei percorsi, idoneo equipaggiamento, godere di buone condizioni di salute ed attenersi alle disposizioni del coordinatore logistico. Ciascuno deve contare sulle proprie capacità fisiche e tecniche non essendo prevista la presenza di accompagnatori (A.E.) e quindi nessun tipo di affidamento. Il coordinatore logistico cura e sovrintende solo gli aspetti pratico organizzativi.	

Se vuoi vincere corri da solo, se vuoi andare lontano, cammina insieme