



**CLUB ALPINO ITALIANO**

*Sezione di Bergamo*

**SOTTOSEZIONE di PONTE S. PIETRO**



Fondata nel 1945








**PIZZO MELLASC m. 2462**

**MERCOLEDI' 10 LUGLIO 2019**



Dal parcheggio ci si incammina lungo la stradina asfaltata, vietata al transito dei mezzi non autorizzati, con il cartello che riporta le indicazioni per Rifugio Trona Soliva h 1.30. Dopo circa duecento metri c'è un bivio. Si può scegliere, se proseguire lungo la strada, ora sterrata, oppure seguire il sentiero segnalato che si stacca sulla sinistra. In quest'ultimo caso, la traccia, sempre ben evidente, traversa per prati e boschi, quasi pianeggiante o in leggera discesa. Lungo il percorso sono presenti alcune case e stalle, poi si arriva ad un ponticello in legno che permette di superare il torrente della Val Vedrano. Sul versante opposto il sentiero sale con numerose svolte e a circa (q. 1600 m) si immette nella strada abbandonata in precedenza. Si prosegue ora su questa sterrata, anche qui con diverse svolte, fino ad un lungo traverso in direzione SW che conduce al Rifugio Trona Soliva (q. 1907 m). Dal rifugio, tralasciata la strada e i vari sentieri, si sale lungo il pascolo, in direzione della cascata. Poco sopra c'è un ampio pianoro, poi si aggira sulla sinistra un ripido dosso e si arriva ai piedi di questa cascata. Una traccia evidente permette di aggirarla sulla destra, poi si prosegue sui dossi erbosi fino all'inizio del ripido pendio che conduce sulla cresta SE. Anche su questo pendio si sale a vista, puntando alla bocchetta situata alla base della piramide sommitale. La parte finale del pendio è quella più ripida ma si arriva in cresta senza difficoltà. Appoggiando ora un poco a sinistra del filo, si risale la cresta finale e si arriva alla piccola croce sulla vetta.

**Coordinatori logistici: Perletti L. – Cortinovis D.**

	ZONA: PARTENZA: PICCO DELLA GITA PUNTO APOGGIO	<b>OROBIE VALTELLINESI</b> <b>Laveggiolo m. 1485</b> <b>Pizzo Mellasc m. 2462</b>
	DISLIVELLO: DIFFICOLTA': DURATA:	<b>↑↓ m. 1000</b> <b>EE</b> <b>Salita Ore 3,30 Discesa ore 3,00 Totale ore 6,30</b>
	ABBIGLIAMENTO: ATTREZZATURA:	<b>DA ESCURSIONE ADEGUATO ALLA STAGIONE NORMALE DOTAZIONE DA TREKKING</b>
	SI VA CON L'AUTO : PARTENZA: RIENTRO:	<b>Ore 6,00 PARTENZA DA PONTE S. PIETRO SEDE C.A.I.</b> <b>Ore 6,15 Partenza da Palazzago</b> <b>Ore 19,00</b>
	COSTO DELLA GITA:	<b>COSTO CARBURANTE DA DIVIDERE PER OGNI AUTO</b> <b>€ 1,00 per rimborso spese di segreteria</b>
	<b><a href="#">Visualizza mappa</a></b> : CTRL+click su “visualizza mappa” <b><a href="#">visualizza cartina</a></b> :CTRL+click su “visualizza cartina”	
	<p><b>APERTURA ISCRIZIONI 5/7/2018 CHIUSURA ISCRIZIONI 9/7/2019</b>  <b>VALE REGOLAMENTO GITE CAI PONTE S.PIETRO</b>  <b>IL PERCORSO POTRA' ESSERE MODIFICATO O INTERROTTO DAI COORDINATORI IN FUNZIONE ALLE CONDIZIONI AMBIENTALI, PER RAGIONI METEO O PER IL VERIFICARSI DI SITUAZIONI IMPREVISTE.</b>  <b>Si richiede: capacità personale commisurata alle caratteristiche e difficoltà dei percorsi, idoneo equipaggiamento, godere di buone condizioni di salute ed attenersi alle disposizioni del coordinatore logistico. Ciascuno deve contare sulle proprie capacità fisiche e tecniche non essendo prevista la presenza di accompagnatori (A.E.) e quindi nessun tipo di affidamento.</b>  <b>Il coordinatore logistico cura e sovrintende solo gli aspetti pratico organizzativi.</b></p>	

**Se vuoi vincere corri da solo, se vuoi andare lontano, cammina insieme**

Via Trento e Trieste 10  
24036 Ponte San Pietro (BG)

Tel. 035 615660  
C.F. 91031040164

email: [info@caiponte.com](mailto:info@caiponte.com)  
web: [www.caiponte.com](http://www.caiponte.com)