



CLUB ALPINO ITALIANO
Sezione di Bergamo
SOTTOSEZIONE di PONTE S. PIETRO







Fondata nel 1945

SELVAGGIO BLU dal 26 maggio al 4 giugno 2019



Coordinatore: VITO VARI

| | | |
|---|---|--|
|  | ZONA: PUNTO APPOGGIO | Sardegna Orientale |
| | Iscrizioni Apertura Chiusura | 4/5/2019 14/5/2019 |
| | ABBIGLIAMENTO: ATTREZZATURA: | Attenersi alle istruzioni del coordinatore |
|  | SI VA CON L'AUTO: PARTENZA: RIENTRO: | mezzi propri da Bergamo a Livorno- Imbarco ore 21.00 Dettagli in allegato |
|  | C O S T O | € 590,00 Dettagli in allegato |
|  | <p style="text-align: center;">VALE REGOLAMENTO GITE CAI PONTE S.PIETRO</p> <p>IL PERCORSO POTRA' ESSERE MODIFICATO O INTERROTTO DAI COORDINATORI IN FUNZIONE ALLE CONDIZIONI AMBIENTALI, PER RAGIONI METEO O PER IL VERIFICARSI DI SITUAZIONI IMPREVISTE.</p> <p>Si richiede: capacità personale commisurata alle caratteristiche e difficoltà dei percorsi, idoneo equipaggiamento, godere di buone condizioni di salute ed attenersi alle disposizioni del coordinatore logistico. Ciascuno deve contare sulle proprie capacità fisiche e tecniche non essendo prevista la presenza di accompagnatori (A.E.) e quindi nessun tipo di affidamento. Il coordinatore logistico cura e sovrintende solo gli aspetti pratico organizzativi.</p> | |



CLUB ALPINO ITALIANO

Sezione di Bergamo

SOTTOSEZIONE di PONTE S. PIETRO



Fondata nel 1945

Presentazione

Selvaggio Blu è un itinerario che si svolge in sei tappe: nel nostro caso è stato allungato a 9 approfittando dei due giorni di viaggio per facilitare le escursioni e inserendo delle tappe aggiuntive per visitare luoghi di particolare bellezza paesaggistica non compresi nel percorso originale. Il trekking si svolge tra mari e monti nella costa orientale della Sardegna. Parte da Pedra Longa ed arriva a Cala Fuili passando per le caratteristiche cale e pittoreschi banchi che si affacciano sul mar tirreno.

Note: Rifornimenti giornalieri con due passaggi: uno alla sera ed uno al mattino. La sera ci portano viveri acqua e l'occorrente per cucinare, l'occorrente per passare la notte: tendina sacchi a pelo materassini; al mattino riportano indietro tutto quello che non ci serve per la giornata.

La consegna ed il ritiro dei bagagli sono fortemente influenzati dalle condizioni meteo/mare si richiede ai trekker la massima collaborazione per eventuali cambi di programma.

Rifornimenti: le attrezzature e viveri devono essere suddivisi impacchettati ed etichettati in modo chiaro, così che sia comprensibile dove ed in quale giorno devono essere recapitati. E importante dotare i bagagli di una copertura impermeabile dato che viaggiano via mare in qualsiasi condizione meteo.

Programma: 26/05. H 15.30 partenza da Bergamo con mezzi propri per Livorno imbarco h 21.00 arrivo ad Olbia h 7.00 del 27/05 partenza per Santa Maria Novarrese sede della cooperativa che ci farà la logistica dei trasporti via mare poi partenza da Santa Maria Novarrese inizio trekking ore 11.00 Martedì 04/06 partenza da Cala Gonone Olbia partenza traghetto h 15.00

26/05--1° G. Bergamo - Livorno traghetto - Olbia

27/05--2° G. Olbia - Santa Maria Novarrese - Cuile de Uspiggius -

Inizio trekking da Santa Maria Novarrese per Pedra Longa H 2.00 si raggiunge Pedra Longa qui su comodo sentiero si raggiunge la punta Giradili. Aggirando da nord sud la punta Giradili su comodo sentiero. In h2.30 si raggiunge il cuile recentemente ristrutturato salvaguardando le strutture originali ed ora adibito a punto di pernottamento e ristoro di trekker. Percorso privo di difficoltà con fantastica vista sulla caratteristica Pedra Longa, Santa Maria Novarrese, Arbatax. disl. m. 625

28/05--3° G. Cuile De Uspiggius - Porto Pedroso

Partiamo dal cuile risaliamo fino alla quota m 760 di monte Ginnirco ed iniziamo a scendere tra ghiaioni e vegetazione dove dovremo fare molta attenzione a non perderci poi che tra la vegetazione bastano alcuni metri per non veder che abbiamo davanti e perdere contatto con chi ci precede risaliremo una piccola falesia con corda fissa niente di che solo sentiero attrezzato e proseguiamo sul falsopiano fino a Porto Pedroso, una piccola meraviglia della natura. Pernottamento.

Via Trento e Trieste 10
24036 Ponte San Pietro (BG)

Tel. 035 615660
C.F. 91031040164

email: info@caiponte.com
web: www.caiponte.com



CLUB ALPINO ITALIANO

Sezione di Bergamo

SOTTOSEZIONE di PONTE S. PIETRO



Fondata nel 1945

29/05--4° G. Porto Pedroso – Punta Salinas: Iniziamo questa tappa seguendo la linea del mare per un'oretta poi giriamo a sinistra verso la montagna ed iniziamo a salire fino a m 490 dell'ovile pilighittu uno dei pochi ricordi rimasti da chi viveva questi luoghi. Si prosegue per punta salinas: essere lì e vedere cosa riserva la natura è sempre emozionante. Pernottamento.

30/05--5° G. Punta Salinas - Mariolu

Di buon mattino discesa a Cala Goloritze per rifornimenti e partenza per risalire la mattina. Risaliamo la Boladina una codula dove per salirla si usa l'attrezzatura alpinistica niente di eccezionale due passaggi, due, di 4° grado facilitati da ancoraggi ed alberelli nella prima parte, poi una scala a fustes nella parte alta. Ci dirigiamo poi verso Serra e Lattone e si arriva sulla scogliera da qui scendiamo al mare una tappa d'obbligo, anche se non contemplata nell'itinerario selvaggio blu. Cala Mariolu o Ispuligidene classificata come la più bella spiaggia d'Italia.

30/05--6° G. Cala Mariolu - Cala Modaloru

Risaliamo sulla scogliera e si prosegue verso Madaloru, ora tappa non lunghissima come nel programma originale si risparmia un paio d'ore di marcia che useremo per ammirare ciò che ci circonda e vivere al meglio questa avventura poi dopo alcune calate in doppia e percorso su cengia con attenzione si arriva a Cala Modaloru o quello che ne resta. Era una bellissima grotta con acqua smeraldina ora dopo l'alluvione del 2013 è stata sommersa dai detriti portati a mare. Ora l'acqua ha lasciato il posto a ciottoli e ghiaia facendola diventare un luogo dove passare la notte

31/05--7° G. Cala Modaloru - Cala Biriola: Tappa selvaggia si parte subito su ghiaione in ripida salita e raggiunto un boschetto sotto la falesia si riprende fiato ora si aggira la falesia in piano sulla sinistra orografica per poi risalire un'ennesimo canalone passando per un foro nella parete che ci immetterà in breve sull'altopiano e qui le fatiche verranno ripagate, seguiamo sull'altopiano fino ad incontrare una scala in ferro la scendiamo e con l'ausilio di una corda fissa raggiungiamo la base da lì contornando la valletta arriviamo ad un ballatoio fatto in tronchi di ginepro che ci permette di scendere nella codula di Biriola da qui in 30 minuti siamo all'aia carbonile dove pernosteremo circa 70 m. sopra la spiaggia dove ci rechiamo a recuperare il necessario per la notte.

01/06--8° G. Cala Biriola - Cala Sisine: Purtroppo il sentiero originale è franato e per uscire dalla Cala Biriola la si deve risalire fino all'altopiano verso Cuile Mancuso prima di arrivarci deviamo verso Sa Nurca una spaccatura tra la falesia che ci permette di uscire facilmente sulla scogliera da qui inizia una parte molto tecnica del percorso una prima doppia di 25 metri a seguire un'altra di 45 poi una piccola arrampicata con corda fissa ed infine un'altra doppia di 25 metri che ci depositerà alla fine del sentiero prima di Cala Sisine.



CLUB ALPINO ITALIANO

Sezione di Bergamo

SOTTOSEZIONE di PONTE S. PIETRO



Fondata nel 1945

02/06--9° G. Cala Sisine – Escorianna: Di mattina senza fretta In 4/5 ore siamo ad Escorianna località fuori dal percorso selvaggio Blu, torniamo sulla scogliera tra la macchia mediterranea poi risaliamo per un centinaio di metri e siamo al nostro punto tappa dove passeremo sera e notte questa località semisconosciuta per il contesto ambiente posizione merita una visita. Cena pernottamento e colazione.

03/06 – Escorianna - Cala Gonone

Un ora e trenta e siamo a cala Luna possiamo fermarci per prendere bagni di sole e d'acqua poiché la cala merita di essere vissuta per quello che è, una splendida spiaggia sabbia dorata ed acqua cristallina dove le eventuali imbarcazioni sembrano sospese nel vuoto una sosta per un bagno e si riparte per cala Fuili h 2.30 di trekk poi gli autisti recuperano le auto pernottamento a Cala Gonone o dintorni

4/6 Cala Gonone Olbia

H 15.30 traghetto per

Livorno entro le h 24 arrivo a Bergamo

Quota € 590.00 a persona :

La quota comprende

Viaggio traghetto, accompagnatori,

La notte del 27/05 al Cuile De Uspiggius piccolo rinfresco con prodotti sardi all' arrivo a Cala Fuili. con cena al ristorante la sera del 03/06/2019. Logistica bagagli acqua viveri due viaggi giornalieri, sera e mattino. Bagagli e viveri al seguito in auto

La quota non comprende

viveri giornalieri, viveri preparati in sacche impermeabili prima della partenza da Bergamo. Bevande alle cene e quant' altro non menzionato alla quota comprende

Viveri. Ogni partecipante prepara il proprio fabbisogno giornaliero. Un sacchetto per ogni giorno di trekk n° 6. Giorni --28-29-30-31/ maggio e -01 – 02—giugno. Ove è possibile un sacchetto ogni due partecipanti con all'interno gli alimenti per cena colazione e pranzo al sacco. Verranno poi inseriti in un sacco impermeabile per il trasporto in gommone al luogo di bivacco

Bivacchi Tendine sacchi a pelo materassini fornelli e stoviglie e quanto per la cena colazione e pranzo del giorno dopo, il tutto verrà portato la sera con gommone. Al mattino vanno sul gommone : tendine sacchi a pelo e materassini fornelli e stoviglie con la differenziata giornaliera