



CLUB ALPINO ITALIANO

Sezione di Bergamo

SOTTOSEZIONE di PONTE S. PIETRO










Fondata nel 1945

MONTE DURIA m. 2264
MERCOLEDI' 26 GIUGNO 2019



Da Bodone si sale il costone erboso del Monte la Motta (q. 1515 m) e lungo la dorsale si scende sul versante opposto, dove c'è l'Alpe Paregna e la vicina Sella di Paregna (q. 1468 m), senza nome sulla CNS. Qui si può giungere anche percorrendo una stradina sterrata che, da poco prima di Bodone, traversa a NW sotto il Monte la Motta. La stradina è vietata al transito degli autoveicoli e termina a circa (q. 1250 m). Tracce di sentiero consentono poi di superare il ripido pendio erboso e di arrivare alla sella citata. In ogni caso, raggiunta la sella si segue il sentierino che risale a lungo la ripida dorsale erbosa e raggiunge, verso (q. 1950 m), un caratteristico avvallamento di ganda. Questo lo si aggira ai lati e si sale ad imboccare un evidente canale, a destra dei pilastri rocciosi che sostengono la vetta. Si risale per buona parte il canale e poi, seguendo delle tracce, si traversa a sinistra, ben al di sotto della cresta. Nel prosieguo un pendio di rocce ed erba permette di raggiungere facilmente l'ultima parte di cresta E, che conduce in vetta.

Coordinatori logistici: Martino D.- Pesenti C.

	ZONA: PARTENZA: PICCO DELLA GITA PUNTO APOGGIO	Alpi Lepontine/Lago di Como Bodone m. 1113 Monte Duria m. 2264
	DISLIVELLO: DIFFICOLTA': DURATA:	↑↓ m. 1150 EE Ore 3,30 - Discesa ore 3,00 Totale ore 6,30
	ABBIGLIAMENTO: ATTREZZATURA:	ADEGUATO ALLA STAGIONE NORMALE DOTAZIONE DA TREKKING
	SI VA CON L'AUTO : PARTENZA: RIENTRO:	Ore 6,00 PARTENZA DA PONTE S. PIETRO SEDE C.A.I. Ore 6,15 Partenza da Palazzago Ore 19,00
	COSTO DELLA GITA:	COSTO CARBURANTE DA DIVIDERE PER OGNI AUTO € 1,00 per rimborso spese di segreteria
	<u>Visualizza mappa:</u> CTRL+click su "visualizza mappa" <u>visualizza cartina</u> :CTRL+click su "visualizza cartina"	
	APERTURA ISCRIZIONI 21/6/2019 CHIUSURA ISCRIZIONI 25/6/2019 VALE REGOLAMENTO GITE CAI PONTE S.PIETRO IL PERCORSO POTRA' ESSERE MODIFICATO O INTERROTTO DAI COORDINATORI IN FUNZIONE ALLE CONDIZIONI AMBIENTALI, PER RAGIONI METEO O PER IL VERIFICARSI DI SITUAZIONI IMPREVISTE. Si richiede: capacità personale commisurata alle caratteristiche e difficoltà dei percorsi, idoneo equipaggiamento, godere di buone condizioni di salute ed attenersi alle disposizioni del coordinatore logistico. Ciascuno deve contare sulle proprie capacità fisiche e tecniche non essendo prevista la presenza di accompagnatori (A.E.) e quindi nessun tipo di affidamento. Il coordinatore logistico cura e sovrintende solo gli aspetti pratico organizzativi.	

Se vuoi vincere corri da solo, se vuoi andare lontano, cammina insieme

Via Trento e Trieste 10
24036 Ponte San Pietro (BG)

Tel. 035 615660
C.F. 91031040164

email: info@caiponte.com
web: www.caiponte.com