



**CLUB ALPINO ITALIANO**

*Sezione di Bergamo*

**SOTTOSEZIONE di PONTE S. PIETRO**



Fondata nel 1945








**MONTE CIMONE m. 2530**

**MERCOLEDI' 19 GIUGNO 2019**



Dal parcheggio si imbecca il sentierino che sale nel bosco, segnalazione Rifugio Curò, giungendo dopo circa 20 minuti sulla strada principale gippabile. Qui si svolta a sinistra e proseguendo sulla sterrata in circa 2 ore si arriva al Rifugio Curò (q. 1900 m). Volendo, si può seguire una scorciatoia sulla sinistra a circa meta strada (q. 1600 m) che, con percorso più ripido, porta al rifugio. Dal rifugio seguire sempre la strada militare che conduce al Rifugio Barbellino e dopo 15 minuti, nei pressi di una cascata, si svolta a destra, segnalazioni Val Cerviera n. 321. Il sentiero sale con serpentine verso il Pizzo Recastello e, superati un paio di torrenti, sbuca in una radura con un masso con scritta "Pizzo Recastello sinistra" e "Laghi Val Cerviera" destra. Si supera un torrentello e seguendo segnalazioni ed ometti si perviene ai bellissimi laghetti della Val Cerviera, dai quali si sale verso S il detritico vallone, tenendo leggermente la destra, e puntando ad un evidente colletto a sinistra della cima. Con un po' di fatica su sfasciumi e rocchette si giunge all'anticima, dove è posto un cartello di divieto di caccia, da cui. sempre verso destra per la cresta sommitale. in 20 minuti si arriva alla croce di vetta

**Coordinatori logistici: MARTINO D. – ROSSI O.**

	<b>ZONA:</b> <b>PARTENZA:</b> <b>PICCO DELLA GITA</b> <b>PUNTO APOGGIO</b>	<b>OROBIE – VAL SERIANA</b> <b>Valbondione m. 905</b> <b>Monte Cimone m. 2530</b> <b>Rifugio Curò m. 1900</b>
	<b>DISLIVELLO:</b> <b>DIFFICOLTA':</b> <b>DURATA:</b>	<b>↑↓ m. 1600</b> <b>EE</b> <b>Salita Ore 4,30 Discesa ore 3,30 Totale ore 8,00</b>
	<b>ABBIGLIAMENTO:</b> <b>ATTREZZATURA:</b>	<b>DA ESCURSIONE ADEGUATO ALLA STAGIONE</b> <b>NORMALE DOTAZIONE DA TREKKING</b>
	<b>SI VA CON L'AUTO :</b> <b>PARTENZA:</b> <b>RIENTRO:</b>	<b>Ore 6,00 PARTENZA DA PONTE S. PIETRO SEDE C.A.I.</b> <b>Ore 6,15 Partenza da Distributore Bonaldi</b> <b>Ore 19,00</b>
	<b>COSTO DELLA GITA:</b>	<b>COSTO CARBURANTE DA DIVIDERE PER OGNI AUTO</b> <b>€ 1,00 per rimborso spese di segreteria</b>
	<b><a href="#">Visualizza mappa</a>: CTRL+click su "visualizza mappa"</b> <b><a href="#">visualizza cartina</a> :CTRL+click su "visualizza cartina"</b>	
	<b>APERTURA ISCRIZIONI 14/6/2019 CHIUSURA ISCRIZIONI 18/6/2019</b> <b>VALE REGOLAMENTO GITE CAI PONTE S.PIETRO</b> <b>IL PERCORSO POTRA' ESSERE MODIFICATO O INTERROTTO DAI COORDINATORI IN FUNZIONE ALLE CONDIZIONI AMBIENTALI, PER RAGIONI METEO O PER IL VERIFICARSI DI SITUAZIONI IMPREVISTE.</b> <b>Si richiede: capacità personale commisurata alle caratteristiche e difficoltà dei percorsi, idoneo equipaggiamento, godere di buone condizioni di salute ed attenersi alle disposizioni del coordinatore logistico. Ciascuno deve contare sulle proprie capacità fisiche e tecniche non essendo prevista la presenza di accompagnatori (A.E.) e quindi nessun tipo di affidamento.</b> <b>Il coordinatore logistico cura e sovrintende solo gli aspetti pratico organizzativi.</b>	

**Se vuoi vincere corri da solo, se vuoi andare lontano, cammina insieme**

Via Trento e Trieste 10  
24036 Ponte San Pietro (BG)

Tel. 035 615660  
C.F. 91031040164

email: [info@caiponte.com](mailto:info@caiponte.com)  
web: [www.caiponte.com](http://www.caiponte.com)