



CLUB ALPINO ITALIANO

Sezione di Bergamo

SOTTOSEZIONE di PONTE S. PIETRO



Fondata nel 1945








ARCO DEL PEGHEROLO m. 1727

MERCOLEDI' 8 MAGGIO 2019



Prima di arrivare alla frazione Le Piazzole di Piazzatorre (781 m), sulla sinistra parte il sentiero (su strada forestale) in direzione nord. A mezzacosta si entra nella Valle di Pegherolo che si attraversa su un ponte a quota ca. 920 m. Ora su sentiero, si sale nel bosco sino a giungere alla sorgente detta "Fontana di Sambior" così sfiorando - nei bei Prati di Pegherolo posti subito al di sopra del sentiero - le località Sambior e Ca' Olte (1100 e 1180 m). Sempre risalendo la valle del Brembo in direzione nord si raggiunge la località Malconvento e, continuando in falsopiano, si attraversa la valle del M. Cavallo fino alla località Ronco. Il sentiero ora sale per raggiungere in breve tempo i pascoli presso la Casera Alpe Cavallo (1517 m), sorvegliati dai contrafforti sud-occidentali del P.zo Cavallo. Inoltrandosi di nuovo nel bosco, si sale ancora un poco sino a raggiungere dapprima la baita Scandolera e, infine, i vasti prati del Piano di Begna. Raggiunta baita Begna (1716 m), il sentiero la oltrepassa e gira poi a destra (verso est) - entrando così in val Terzera - per poi scendere sino a incrociare il [sentiero 115](#) (a quota 1620 m circa).

Coordinatori logistici: Pesenti C. – Benaglia L.

	ZONA: PARTENZA: PICCO DELLA GITA PUNTO APPOGGIO	OROBIE – VAL BREMBANA Piazzatorre loc. Piazzole m. 781 Giro ad Anello Baita Begna m. 1716
	DISLIVELLO: DIFFICOLTA': DURATA:	↑↓ m. 950 EE Totale ore 6,00
	ABBIGLIAMENTO: ATTREZZATURA:	DA ESCURSIONE ADEGUATO ALLA STAGIONE NORMALE DOTAZIONE DA TREKKING
	SI VA CON L'AUTO : PARTENZA: RIENTRO:	Ore 7,00 PARTENZA DA PONTE S. PIETRO SEDE C.A.I. Ore 7,15 Partenza da Villa d'Almè Ore 18,00
	COSTO DELLA GITA:	COSTO CARBURANTE DA DIVIDERE PER OGNI AUTO € 1,00 per rimborso spese di segreteria
	Visualizza mappa: CTRL+click su "visualizza mappa" visualizza cartina: CTRL+click su "visualizza cartina"	
	<p>APERTURA ISCRIZIONI 3/5/2019 CHIUSURA ISCRIZIONI 7/5/2019 VALE REGOLAMENTO GITE CAI PONTE S.PIETRO</p> <p>IL PERCORSO POTRA' ESSERE MODIFICATO O INTERROTTO DAI COORDINATORI IN FUNZIONE ALLE CONDIZIONI AMBIENTALI, PER RAGIONI METEO O PER IL VERIFICARSI DI SITUAZIONI IMPREVISTE.</p> <p>Si richiede: capacità personale commisurata alle caratteristiche e difficoltà dei percorsi, idoneo equipaggiamento, godere di buone condizioni di salute ed attenersi alle disposizioni del coordinatore logistico. Ciascuno deve contare sulle proprie capacità fisiche e tecniche non essendo prevista la presenza di accompagnatori (A.E.) e quindi nessun tipo di affidamento.</p> <p>Il coordinatore logistico cura e sovrintende solo gli aspetti pratico organizzativi.</p>	

Se vuoi vincere corri da solo, se vuoi andare lontano, cammina insieme

Via Trento e Trieste 10
24036 Ponte San Pietro (BG)

Tel. 035 615660
C.F. 91031040164

email: info@caiponte.com
web: www.caiponte.com