



CLUB ALPINO ITALIANO

Sezione di Bergamo

SOTTOSEZIONE di PONTE S. PIETRO



Fondata nel 1945








CIMA PAGANELLA m. 2125

FERRATA DELLE AQUILE

SABATO 4 MAGGIO 2019

Raggiungere la cima della Paganella dove sono presenti il rifugio La Roda e la stazione meteorologica dell'Aeronautica Militare.. Si scende tramite sentiero o pista da sci puntando all'imbocco dell'evidente canale posto a sinistra dei ripetitori e che separa la Roda dagli Spaloti di Fai. Raggiunto l'imbocco del canale, si scende, stando alla sua sinistra ed entrando così nel "Antro delle Pegore" e la successiva "Grotta del Mistero". Segue l'esposta "Traversata degli Angeli" e la discesa nella "Conca d'Oro". La "Cengia Terlago" consente di portarsi sul versante sud della parete e di tagliarla mediante una comoda cengia che termina nei pressi di un canalone. Qui un ponte tibetano consente di raggiungere il "Dos de la Marendà", un pilastrino staccato. Risalirlo e, mediante un altro ponte tibetano denominato "Ponte del Cielo", riportarsi in parete e raggiungere in breve una comoda cengia dove si trova il libro di via. Da qui è possibile terminare la ferrata salendo lungo lo "Spigolo del Vento" (uscita originale) oppure attraversare a dx e continuare lungo l'impegnativa variante d'uscita che risale due scale a spirale e alcune placche intervallate da un piccolo ponte tibetano. Sia lo "Spigolo del Vento" che la variante conducono al "Trono dell'Aquila", un punto panoramico su tutta la Val d'Adige che segna anche il termine della ferrata. **Discesa** :Prendere la traccia verso sinistra (viso a monte) che si snoda lungo tutto il ciglio superiore della parete sino a raggiungere nuovamente l'attacco della ferrata. Da qui si ritorna in breve sulla cima della Paganella e alla macchina tramite sentiero.

Coordinatori logistici: PARIS R. - MARTINO D.

	ZONA: PARTENZA: PICCO DELLA GITA PUNTO APOGGIO	Dolomiti del Brenta – sottogruppo Paganella/Gazza Andalo m. 1033 Cima Paganella m. 2125
	DISLIVELLO: DIFFICOLTA': DURATA:	↑↓ m. 1000 EEA Salita + ferrata Ore 4,00 - Discesa ore 3,00 Totale ore 6,
	ABBIGLIAMENTO: ATTREZZATURA:	Adeguate alla stagione + casco. Imbrago + kit da ferrata + cordino + moschettone
	SI VA CON L'AUTO : PARTENZA: RIENTRO:	Ore 6,00 PARTENZA DA PONTE S. PIETRO SEDE C.A.I. Ore 20,00
	COSTO DELLA GITA:	COSTO CARBURANTE DA DIVIDERE PER OGNI AUTO € 1,00 per rimborso spese di segreteria
	<u>Visualizza mappa</u>: CTRL+click su “visualizza mappa” <u>visualizza cartina</u> :CTRL+click su “visualizza cartina”	
	APERTURA ISCRIZIONI 26/4/2019 CHIUSURA ISCRIZIONI 3/5/2019 VALE REGOLAMENTO GITE CAI PONTE S.PIETRO IL PERCORSO POTRA' ESSERE MODIFICATO O INTERROTTO DAI COORDINATORI IN FUNZIONE ALLE CONDIZIONI AMBIENTALI, PER RAGIONI METEO O PER IL VERIFICARSI DI SITUAZIONI IMPREVISTE. Si richiede: capacità personale commisurata alle caratteristiche e difficoltà dei percorsi, idoneo equipaggiamento, godere di buone condizioni di salute ed attenersi alle disposizioni del coordinatore logistico. Ciascuno deve contare sulle proprie capacità fisiche e tecniche non essendo prevista la presenza di accompagnatori (A.E.) e quindi nessun tipo di affidamento. Il coordinatore logistico cura e sovrintende solo gli aspetti pratico organizzativi.	

Se vuoi vincere corri da solo, se vuoi andare lontano, cammina insieme

Via Trento e Trieste 10
24036 Ponte San Pietro (BG)

Tel. 035 615660
C.F. 91031040164

email: info@caiponte.com
web: www.caiponte.com