



CLUB ALPINO ITALIANO

Sezione di Bergamo

SOTTOSEZIONE di PONTE S. PIETRO










Fondata nel 1945

SCIALPINISMO: PIZZO SCALINO m. 3323

DOMENICA 7 APRILE 2019

Da Campo Francina, lungo la strada che va verso la diga di Campo Moro, lasciare l'auto appena dopo la seconda galleria al bivio per l'Alpe Campagneda. Seguire la stradina che si stacca sulla dx del parcheggio (indicaz. Alpe Campagneda- Cà Runcash). Superata la fascia di bosco, si giunge agli alpeggi Campascio di Caspoggio e Campagneda (m. 2145). Su dolci pendenze si raggiunge in seguito un vasto pianoro (m. 2276), dove è posto un lago. Tenendo il suo lato dx si perviene alla base dei ripidi pendii del "Cornetto", che si risalgono stando a sx della fascia rocciosa. Verso la parte finale ci si mantiene a sx salendo per un pendio-canale. Superato questo canale si raggiunge la parte iniziale (NW) della vedretta; dopo una successiva valletta (dir. SE) si mette piede sul ghiaccio (attenzione ad alcuni crepacci). La salita è ora regolare e ed evidente e si punta, con dir. SW, alla selletta lungo la cresta SE del Pizzo Scalino (m. 3220). Qui si lasciano gli sci e, con pizzoza ramponi, si risale la cresta spartiacque. Poi, verso la parte finale, si prosegue superando roccette e tratti nevosi stando a sx della cresta stessa, fino alla croce di vetta.

INFORMAZIONI TECNICHE a cura dei coordinatori: V. VARI

	ZONA: PARTENZA: PICCO DELLA GITA PUNTO APPOGGIO	Masino - Disgrazia Lanzada loc. Ccmpto Francina – Alpe Campagneda m. 1950 Pizzo Scalino m. 3323
	DISLIVELLO: DIFFICOLTA': DURATA:	↑↓ m. 1380 BSA ↑ Ore 4,00
	ABBIGLIAMENTO: ATTREZZATURA:	DA SCI ALPINISMO SCIALPINISMO-ARTVA-PALA-SONDA-RAMPANTI- RAMPONI-PICOZZA
	SI VA CON L'AUTO : PARTENZA: RIENTRO:	APPUNTAMENTO A PONTE S. PIETRO SEDE C.A.I. Ore 5,30 Tardo pomeriggio
	COSTO DELLA GITA:	COSTO CARBURANTE DA DIVIDERE PER OGNI AUTO € 1,00 per rimborso spese di segreteria
	Visualizza mappa : CTRL+click su "visualizza mappa" visualizza cartina :CTRL+click su "visualizza cartina"	
	<p>APERTURA ISCRIZIONI 2/4/2019 CHIUSURA ISCRIZIONI 5/4/2019 VALE REGOLAMENTO GITE CAI PONTE S.PIETRO</p> <p>IL PERCORSO POTRA' ESSERE MODIFICATO O INTERROTTO DAI COORDINATORI IN FUNZIONE ALLE CONDIZIONI AMBIENTALI, PER RAGIONI METEO O PER IL VERIFICARSI DI SITUAZIONI IMPREVISTE.</p> <p>Si richiede: capacità personale commisurata alle caratteristiche e difficoltà dei percorsi, idoneo equipaggiamento, godere di buone condizioni di salute ed attenersi alle disposizioni del coordinatore logistico. Ciascuno deve contare sulle proprie capacità fisiche e tecniche non essendo prevista la presenza di accompagnatori (A.E.) e quindi nessun tipo di affidamento.</p> <p>Il coordinatore logistico cura e sovrintende solo gli aspetti pratico organizzativi.</p>	

Se vuoi vincere corri da solo, se vuoi andare lontano, cammina insieme

Via Trento e Trieste 10
24036 Ponte San Pietro (BG)

Tel. 035 615660
C.F. 91031040164

email: info@caiponte.com
web: www.caiponte.com