



CLUB ALPINO ITALIANO

Sezione di Bergamo

SOTTOSEZIONE di PONTE S. PIETRO










Fondata nel 1945

MONTE RE DI CASTELLO m. 2889

SABATO 27 APRILE 2019

Lungo la Val Daone, per strada asfaltata si supera il lago di Malga Boazzo per raggiungere l'imponente diga di Malga Bissina (1800 m), ove si parcheggia. Dal parcheggio seguire le indicazioni per il "Passo di Campo" (segn.242), imboccando il comodo e panoramico sentiero che in circa 45 min. giunge al limpido Lago di Campo (1945 m). Proseguendo lungo pendii erbosi si guadagna gradualmente quota fino a raggiungere l'evidente Passo di Campo (2296 m), crocevia molto importante posto fra Trentino e Lombardia, particolarmente significativo non solo dal punto di vista storico (vista la presenza di innumerevoli trincee militari) ma anche paesaggistico. Dal passo, prendendo a sinistra, il sentiero supera inizialmente una cengia rocciosa grazie alla provvidenziale presenza di alcune catene metalliche. Ben presto la vegetazione lascia spazio ad una conca detritica di rocce instabili; si abbandona il sentiero n°1 (diretto verso il Rif. "Maria e Franco") continuando in un primo momento lungo una ben conservata mulattiera militare. In seguito si prosegue per traccia che, segnalata da sporadici ometti e segnavia, giunge fin sotto alla vetta (neve ad inizio stagione). L'ultimo tratto può essere affrontato portandosi sulla destra e dirigendosi verso l'affilata cresta (I grado) fino a guadagnare in breve la croce del Monte Re di Castello m. 2889.

Coordinatori Logistici: Pedretti A. – Longhi E.

	ZONA: PARTENZA: PICCO DELLA GITA PUNTO APOGGIO	Gruppo Adamello Daone: diga di Malga Bissina m. 1817 Monte Re di Castello m. 2889
	DISLIVELLO: DIFFICOLTA': DURATA:	↑↓ m. 1082 EE F Salita Ore 3,30 Discesa ore 3,00 Totale ore 6,30
	ABBIGLIAMENTO: ATTREZZATURA:	DA ESCURSIONE ADEGUATO ALLA STAGIONE NORMALE DOTAZIONE DA TREKKING
	SI VA CON L'AUTO : PARTENZA: RIENTRO:	Ore 6,00 PARTENZA DA PONTE S. PIETRO SEDE C.A.I. Ore 19,00
	COSTO DELLA GITA:	COSTO CARBURANTE DA DIVIDERE PER OGNI AUTO € 1,00 per rimborso spese di segreteria
	Visualizza mappa : CTRL+click su "visualizza mappa" visualizza cartina :CTRL+click su "visualizza cartina"	
	<p>APERTURA ISCRIZIONI 19/4/2019 CHIUSURA ISCRIZIONI 26/4/2019 VALE REGOLAMENTO GITE CAI PONTE S.PIETRO</p> <p>IL PERCORSO POTRA' ESSERE MODIFICATO O INTERROTTO DAI COORDINATORI IN FUNZIONE ALLE CONDIZIONI AMBIENTALI, PER RAGIONI METEO O PER IL VERIFICARSI DI SITUAZIONI IMPREVISTE.</p> <p>Si richiede: capacità personale commisurata alle caratteristiche e difficoltà dei percorsi, idoneo equipaggiamento, godere di buone condizioni di salute ed attenersi alle disposizioni del coordinatore logistico. Ciascuno deve contare sulle proprie capacità fisiche e tecniche non essendo prevista la presenza di accompagnatori (A.E.) e quindi nessun tipo di affidamento.</p> <p>Il coordinatore logistico cura e sovrintende solo gli aspetti pratico organizzativi.</p>	

Se vuoi vincere corri da solo, se vuoi andare lontano, cammina insieme

Via Trento e Trieste 10
24036 Ponte San Pietro (BG)

Tel. 035 615660
C.F. 91031040164

email: info@caiponte.com
web: www.caiponte.com