



**CLUB ALPINO ITALIANO**

*Sezione di Bergamo*

**SOTTOSEZIONE di PONTE S. PIETRO**



Fondata nel 1945








**CIMA PIAZZO m. 2057**

**MERCOLEDI' 10 APRILE 2019**



Si inizia a camminare lungo una ripida stradina cementata seguendo le indicazioni del sentiero n. 153. Ignoriamo il vicinissimo bivio a sinistra per il rifugio Gherardi e procediamo dritti verso il Passo di Baciarmorti. Al successivo bivio seguire indicazioni su un grosso masso per il passo Baciarmorti, abbandonando la strada che sale verso sinistra al rifugio Gherardi. Scesi pochi metri, si entra nel bel bosco di faggi prendendo il sentiero a sinistra, abbandonando l'ampia strada sterrata che procede in discesa. Giunti ad un appostamento di caccia, si piega verso sinistra, evitando di raggiungere il capanno, si sale pochi metri per discendere subito dopo. Si procede in mezzacosta su un piccolo sentierino, protetto da una staccionata in legno. Attraversiamo un primo valloncetto al cui centro si trova una piccola pietraia per poi rientrare nel bosco. Superato il bosco, su prati aperti, puntiamo alla Baita Baciarmorti, 1453 Mt. Passiamo dietro alla baita e continuiamo fino ad arrivare al Passo Baciarmorti 1540 Mt. Da qui si segue verso sinistra la lunga cresta erbosa che in circa 45 minuti conduce all'omonima vetta, mt. 2009. Si prosegue lungo la dorsale che in pochi minuti porta alla cima del Monte Aralalta, mt.2006. Ora si scende, rimanendo più vicini possibile alla linea della cresta. Arrivati ad un ampio pianoro, poco distante la baita Cabretondo (1869 Mt.), lo si attraversa e al suo termine si entra in un breve tratto in mezzacosta che ci porta ad un piccolo intaglio. Da qui fino alla Bocchetta di Regadur, e da qui direzione rifugio Cazzaniga, sentiero 101, fino alla bocchetta di Sodadura sotto l'omonima cima che saliremo al ritorno, ma dal versante opposto. Quando si arriva in vista del rifugio Cazzaniga, scendiamo nel sottostante valloncetto carsico lungo un ripido ma breve pendio erboso e risaliamo l'evidente e facile cresta della Cima di Piazza..

**Coordinatori logistici: Cortinovis I. - Bravi M.**

|   |   |  |
|---|---|--|
|  | <b>ZONA:</b><br><b>PARTENZA:</b><br><b>PICCO DELLA GITA</b><br><b>PUNTO APPOGGIO</b>  | <b>ALPI OROBIE</b><br><b>Taleggio loc. Capo Foppa m.1300</b><br><b>Cima Piazza m. 2057</b><br><b>Baita Baciarmorti, Rifugi: Nicola e Cazzaniga</b> |
|  | <b>DISLIVELLO:</b><br><b>DIFFICOLTA':</b><br><b>DURATA:</b>   | <b>↑↓ m. 750 (ascesa totale 1200 m.)</b><br><b>EE</b><br><b>Salita Ore 4,00 Discesa ore 3,00 Totale ore 7,00</b>                                   |
|  | <b>ABBIGLIAMENTO:</b><br><b>ATTREZZATURA:</b>   | <b>DA ESCURSIONE ADEGUATO ALLA STAGIONE</b><br><b>NORMALE DOTAZIONE DA TREKKING</b>  |
|  | <b>SI VA CON L'AUTO :</b><br><b>PARTENZA:</b><br><b>RIENTRO:</b>  | <b>Ore 7,00 PARTENZA DA PONTE S. PIETRO SEDE C.A.I.</b><br><b>Ore 7,15 Partenza da Villa d'Almè</b><br><b>Ore 18,00</b>                            |
|  | <b>COSTO DELLA GITA:</b>  | <b>COSTO CARBURANTE DA DIVIDERE PER OGNI AUTO</b><br><b>€ 1,00 per rimborso spese di segreteria</b>  |
|  | <b><u>Visualizza mappa</u></b> : CTRL+click su "visualizza mappa"<br><b><u>visualizza cartina</u></b> :CTRL+click su "visualizza cartina"   |  |
|  | <p><b>APERTURA ISCRIZIONI 5/4/2019 CHIUSURA ISCRIZIONI 9/4/2019</b><br/><b>VALE REGOLAMENTO GITE CAI PONTE S.PIETRO</b></p> <p><b>IL PERCORSO POTRA' ESSERE MODIFICATO O INTERROTTO DAI COORDINATORI IN FUNZIONE ALLE CONDIZIONI AMBIENTALI, PER RAGIONI METEO O PER IL VERIFICARSI DI SITUAZIONI IMPREVISTE.</b></p> <p><b>Si richiede: capacità personale commisurata alle caratteristiche e difficoltà dei percorsi, idoneo equipaggiamento, godere di buone condizioni di salute ed attenersi alle disposizioni del coordinatore logistico. Ciascuno deve contare sulle proprie capacità fisiche e tecniche non essendo prevista la presenza di accompagnatori (A.E.) e quindi nessun tipo di affidamento.</b></p> <p><b>Il coordinatore logistico cura e sovrintende solo gli aspetti pratico organizzativi.</b></p> |  |

**Se vuoi vincere corri da solo, se vuoi andare lontano, cammina insieme**

Via Trento e Trieste 10  
24036 Ponte San Pietro (BG)

Tel. 035 615660  
C.F. 91031040164

email: [info@caiponte.com](mailto:info@caiponte.com)  
web: [www.caiponte.com](http://www.caiponte.com)