



**CLUB ALPINO ITALIANO**

*Sezione di Bergamo*

**SOTTOSEZIONE di PONTE S. PIETRO**



Fondata nel 1945








**VALLE S. MARTINO E MONTE TESORO m. 1432**

**MERCOLEDI' 20 MARZO 2019**



Si lascia l'auto in località S. Michele di Torre de Busi. Si sale fino alla Chiesa e su mulattiera acciottolata (sentiero 821) fino a Cà Zanelli e proseguendo e attraversando per tre volte la provinciale si giunge in località Piazzolo poi loc. Scotta e infine Valcava (m. 1250). Quest'ultima, verso Cà Grisot, ci porta ad incrociare il sentiero 571 che seguiamo verso Sx per giungere dapprima alla vetta del Pizzo e poi al Monte Tesoro. Per il rientro si torna alla sella precedente dove si svolta a Dx per scendere alla Cà dei Magnani e poi sulla provinciale; si percorre in discesa per 100 metri fino alle case di Combèlì dove si imbecca il sentiero 823. Si gira a Dx su mulattiera che ci conduce fino alle case di Colle di sogno. Visita al Borgo e poi, tornati alla tribulina, ancora per mulattiera che scende a Sogno; seguendo la strada sotto la Chiesa, si gira a Dx per il sentiero Via Martiri della Libertà quindi traversare a Sx su strada cementata che scende a Tegiola. Ci si abbassa su tratto gradinato, poi su mulattiera lastricata e quindi un ponticello per raggiungere la Chiesetta dei Morti della Peste. Una volta incrociato il sentiero 821 si ripercorre la via Torre e si scende a S. Michele.

**Coordinatori logistici: Pelizzoli R. – Orlandi E.**

	<b>ZONA:</b> <b>PARTENZA:</b> <b>PICCO DELLA GITA</b> <b>PUNTO APOGGIO</b>	<b>Valle S. Martino</b> <b>Torre de' Busi m. 472</b> <b>Monte Tesoro m. 1432</b>
	<b>DISLIVELLO:</b> <b>DIFFICOLTA':</b> <b>DURATA:</b>	<b>↑↓ m. 950</b> <b>E</b> <b>Salita Ore 3,00 Discesa ore 2,30 Totale ore 5,30</b>
	<b>ABBIGLIAMENTO:</b> <b>ATTREZZATURA:</b>	<b>DA ESCURSIONE ADEGUATO ALLA STAGIONE</b> <b>NORMALE DOTAZIONE DA TREKKING</b>
	<b>SI VA CON L'AUTO :</b> <b>PARTENZA:</b> <b>RIENTRO:</b>	<b>Ore 7,30 PARTENZA DA PONTE S. PIETRO SEDE C.A.I.</b> <b>Ore 7,45 Partenza da Palazzago</b> <b>Ore 17,00</b>
	<b>COSTO DELLA GITA:</b>	<b>COSTO CARBURANTE DA DIVIDERE PER OGNI AUTO</b> <b>€ 1,00 per rimborso spese di segreteria</b>
	<b><u>Visualizza mappa:</u> CTRL+click su "visualizza mappa"</b> <b><u>visualizza cartina :</u>CTRL+click su "visualizza cartina"</b>	
	<p><b>APERTURA ISCRIZIONI 14/3/2019 CHIUSURA ISCRIZIONI 19/3/2019</b>  <b>VALE REGOLAMENTO GITE CAI PONTE S.PIETRO</b>  <b>IL PERCORSO POTRA' ESSERE MODIFICATO O INTERROTTO DAI COORDINATORI IN FUNZIONE ALLE CONDIZIONI AMBIENTALI, PER RAGIONI METEO O PER IL VERIFICARSI DI SITUAZIONI IMPREVISTE.</b>  <b>Si richiede: capacità personale commisurata alle caratteristiche e difficoltà dei percorsi, idoneo equipaggiamento, godere di buone condizioni di salute ed attenersi alle disposizioni del coordinatore logistico. Ciascuno deve contare sulle proprie capacità fisiche e tecniche non essendo prevista la presenza di accompagnatori (A.E.) e quindi nessun tipo di affidamento.</b>  <b>Il coordinatore logistico cura e sovrintende solo gli aspetti pratico organizzativi.</b></p>	

**Se vuoi vincere corri da solo, se vuoi andare lontano, cammina insieme**

Via Trento e Trieste 10  
24036 Ponte San Pietro (BG)

Tel. 035 615660  
C.F. 91031040164

email: [info@caiponte.com](mailto:info@caiponte.com)  
web: [www.caiponte.com](http://www.caiponte.com)