



CLUB ALPINO ITALIANO

Sezione di Bergamo

SOTTOSEZIONE di PONTE S. PIETRO



Fondata nel 1945








MONTE FERRANTINO m. 2325

MERCOLEDI' 27 FEBBRAIO 2019



L'accesso principale parte da Colere, in prossimità del parcheggio della seggiovia, ove è possibile lasciare l'autovettura e imboccare il sentinella 403 CAI. Il sentinella che nel primo tratto ricalca la strada per Malga Polzone sale con moderata pendenza e attraverso alcuni tornanti si raggiungere il cartello che indica il rifugio Albani verso sinistra. Seguiamo il cartello addentrando nel bosco fino ad incontrare un altro cartello. Saliamo ora con maggiore pendenza e, seguendo sempre le indicazioni presenti sul sentinella, proseguiamo immersi nel bosco sino a raggiungere un'ampia radura e, poco oltre, l'incrocio con il sentinella 406 CAI che giunge dalla Malga Polzone. Guardando verso l'alto possiamo scorgere il rifugio Albani, mentre a sinistra l'imponente massiccio della Presolana che sovrasta l'ampia conca del Polzone. Costeggiamo le vecchie baracche dei minatori e lasciamo il rifugio Albani alla nostra destra, proseguiamo attraverso una stradina battuta dalle motoslitte verso il rifugio Aquila in cima agli impianti di risalita di Colere. Da qui ormai la vetta del monte Ferrantino è ben visibile; in prossimità dell'arrivo della seggiovia attraverso uno zigzagare continuo parte l'ultimo sentinella che ci condurrà alla nostra meta. Dopo il meritato pranzetto riprendiamo a ritroso la via di salita.

Coordinatori logistici: ROSSI O. – MARTINO D.

	ZONA: PARTENZA: PICCO DELLA GITA PUNTO APOGGIO	OROBIE – VAL DI SCALVE Colere m. 1050 Monte Ferrantino m. 2325 Rifugio Chalet dell'Aquila
	DISLIVELLO: DIFFICOLTA': DURATA:	↑↓ m. 1250 EE Salita Ore 4,00 Discesa ore 3,30 Totale ore 7,30
	ABBIGLIAMENTO: ATTREZZATURA:	DA ESCURSIONE ADEGUATO ALLA STAGIONE NORMALE DOTAZIONE DA TREKKING
	SI VA CON L'AUTO : PARTENZA: RIENTRO:	Ore 6.00 PARTENZA DA PONTE S. PIETRO SEDE C.A.I. Ore 6,15 Partenza da Distributore Bonaldi Ore 18,00
	COSTO DELLA GITA:	COSTO CARBURANTE DA DIVIDERE PER OGNI AUTO € 1,00 per rimborso spese di segreteria
	Visualizza mappa: CTRL+click su “visualizza mappa” visualizza cartina :CTRL+click su “visualizza cartina”	
	<p>APERTURA ISCRIZIONI 22/2/2019 CHIUSURA ISCRIZIONI 26/2/2019 VALE REGOLAMENTO GITE CAI PONTE S.PIETRO</p> <p>IL PERCORSO POTRA' ESSERE MODIFICATO O INTERROTTO DAI COORDINATORI IN FUNZIONE ALLE CONDIZIONI AMBIENTALI, PER RAGIONI METEO O PER IL VERIFICARSI DI SITUAZIONI IMPREVISTE.</p> <p>Si richiede: capacità personale commisurata alle caratteristiche e difficoltà dei percorsi, idoneo equipaggiamento, godere di buone condizioni di salute ed attenersi alle disposizioni del coordinatore logistico. Ciascuno deve contare sulle proprie capacità fisiche e tecniche non essendo prevista la presenza di accompagnatori (A.E.) e quindi nessun tipo di affidamento.</p> <p>Il coordinatore logistico cura e sovrintende solo gli aspetti pratico organizzativi.</p>	

Se vuoi vincere corri da solo, se vuoi andare lontano, cammina insieme