



**CLUB ALPINO ITALIANO**

*Sezione di Bergamo*

**SOTTOSEZIONE di PONTE S. PIETRO**



Fondata nel 1945








**CIMONE DI MARGNO m. 1801**

**MERCOLEDI' 13 FEBBRAIO 2019**



Del parcheggio nella parte superiore di Crandola, ci si incammina sulla strada asfaltata che passa fra le case più in alto del paese, compie un paio di tornanti e poi diventa sterrata. Si segue questa stradina per un buon tratto, poi la si abbandona e si prosegue sulla mulattiera segnalata da cartelli in legno per l'Alpe Piazza. La mulattiera sale ripida nel bosco, interseca più volte la stradina ed infine conduce, all'aperto, all'Ape Piazza (q. 1187 m). Si prosegue a monte di questo alpeggio, su tracce di sentiero e poco a destra di un'alta croce in metallo, si interseca una pista cementata. Questa pista, 50 metri sopra, immette nella stradina sterrata che abbiamo abbandonato in precedenza. Si segue questa stradina in salita per soli 10 metri, quindi la si abbandona e si svolta a destra, su di una traccia di sentiero non segnalato. La traccia si addentra in un rado bosco di betulle e prosegue a monte. Al termine del bosco le baite dell'Alpe Ortighera (q. 1500 m) sono già ben visibili e vengono raggiunte lungo i prati, vedi prima immagine di dettaglio. Da questo alpe si prosegue a monte, sulla pista sterrata proveniente dal Pian delle Betulle e ad un bivio si seguono le indicazioni per Rif. S. Rita e Alpe Dolcigo. Dopo un paio di tornanti la pista taglia trasversalmente tutto il versante meridionale erboso del Cimone di Margno, la si segue fino in prossimità di alcuni lastroni rocciosi, sotto i fili dell'alta tensione. Senza percorso obbligato si sale ora verso sinistra e su prato con rocce affioranti, si raggiunge la larga cresta SE della montagna. Percorrendo questa cresta, su tracce di sentiero e senza difficoltà, si arriva in cima.

**Coordinatori logistici: PESENTI C. – MARTINO D.**

	<b>ZONA:</b> <b>PARTENZA:</b> <b>PICCO DELLA GITA</b> <b>PUNTO APOGGIO</b>	<b>OROBIE VALTELLINESI</b> <b>Crandola m. 780</b> <b>Cimone di Margno m. 1801</b> <b>Baite Ortighera m. 1500</b>
	<b>DISLIVELLO:</b> <b>DIFFICOLTA':</b> <b>DURATA:</b>	<b>↑↓ m. 800</b> <b>E</b> <b>Salita Ore 2,30 Discesa ore 2,30 Totale ore 5,00</b>
	<b>ABBIGLIAMENTO:</b> <b>ATTREZZATURA:</b>	<b>DA ESCURSIONE ADEGUATO ALLA STAGIONE</b> <b>NORMALE DOTAZIONE DA TREKKING</b>
	<b>SI VA CON L'AUTO :</b> <b>PARTENZA:</b> <b>RIENTRO:</b>	<b>Ore 6,00 PARTENZA DA PONTE S. PIETRO SEDE C.A.I.</b> <b>Ore 6,15 Partenza da Palazzago</b> <b>Ore 18,00</b>
	<b>COSTO DELLA GITA:</b>	<b>COSTO CARBURANTE DA DIVIDERE PER OGNI AUTO</b> <b>€ 1,00 per rimborso spese di segreteria</b>
	<b><u>Visualizza mappa</u></b> : CTRL+click su “visualizza mappa” <b><u>visualizza cartina</u></b> :CTRL+click su “visualizza cartina”	
	<b>APERTURA ISCRIZIONI 8/2/2019 CHIUSURA ISCRIZIONI 12/2/2019</b> <b>VALE REGOLAMENTO GITE CAI PONTE S.PIETRO</b> <b>IL PERCORSO POTRA' ESSERE MODIFICATO O INTERROTTO DAI COORDINATORI IN FUNZIONE ALLE</b> <b>CONDIZIONI AMBIENTALI, PER RAGIONI METEO O PER IL VERIFICARSI DI SITUAZIONI IMPREVISTE.</b> Si richiede: capacità personale commisurata alle caratteristiche e difficoltà dei percorsi, idoneo equipaggiamento, godere di buone condizioni di salute ed attenersi alle disposizioni del coordinatore logistico. Ciascuno deve contare sulle proprie capacità fisiche e tecniche non essendo prevista la presenza di accompagnatori (A.E.) e quindi nessun tipo di affidamento. Il coordinatore logistico cura e sovrintende solo gli aspetti pratico organizzativi.	

**Se vuoi vincere corri da solo, se vuoi andare lontano, cammina insieme**

Via Trento e Trieste 10  
24036 Ponte San Pietro (BG)

Tel. 035 615660  
C.F. 91031040164

email: [info@caiponte.com](mailto:info@caiponte.com)  
web: [www.caiponte.com](http://www.caiponte.com)