



**CLUB ALPINO ITALIANO**

*Sezione di Bergamo*

**SOTTOSEZIONE di PONTE S. PIETRO**










Fondata nel 1945

## **SCIALPINISMO: BOCCHETTA DI BUDRIA m. 2216**

**DOMENICA 10 FEBBRAIO 2019**

Lasciata l'auto in zona Rifugio delle Nevi, seguire la strada sino a raggiungere, quota 1450 m circa, un tornante sinistrorso in corrispondenza del quale si abbandona la carrozzabile e ci si dirige verso tre evidenti baite poste in cima ad un pascolo. Raggiunte le baite, piegare verso destra e, seguendo le tracce del sentiero estivo, attraversare in leggera salita i due canali che scendono dal Monte Fioraro sino a portarsi nel versante opposto del vallone. Raggiunto il pendio esposto a S/W risalirlo sino a quota 1800 m. circa. A questo punto, dopo aver lasciato alla sinistra la casera Azzaredo (m. 1807), piegare un po' a destra sino a raggiungere la spalla dalla quale è ben visibile la testata della Valle, con il Pizzo Rotondo e la Cima dei Siltri. Abbandonare le tracce del sentiero pianeggiante che porta al Bivacco Zamboni e voltare a sinistra (nord) in direzione di un grosso "ometto" situato poco distante dal Passo della Porta. Sono ora ben visibili la Bocchetta di Budria e, più in basso, il Bivacco Zamboni, con un lungo traverso portarsi sotto la Bocchetta e raggiungerla superando con attenzione l'ultimo ripido tratto.

### **INFORMAZIONI TECNICHE a cura dei coordinatori: V. VARI**

	<b>ZONA:</b> <b>PARTENZA:</b> <b>PICCO DELLA GITA</b> <b>PUNTO APOGGIO</b>	<b>VAL DI SOLE – GRUPPO DELLA PRESANELLA</b> <b>Mezzoldo rif. Madonna delle Nevi m. 1336</b> <b>Bocchetta di Budria m. 2216</b>
	<b>DISLIVELLO:</b> <b>DIFFICOLTA':</b> <b>DURATA:</b>	<b>↑↓ m. 880</b> <b>BSA</b> <b>↑ Ore 3,00</b>
	<b>ABBIGLIAMENTO:</b> <b>ATTREZZATURA:</b>	<b>DA SCI ALPINISMO</b> <b>SCIALPINISMO-ARTVA-PALA-SONDA-RAMPANTI-RAMPONI-PICOZZA</b>
	<b>SI VA CON L'AUTO :</b> <b>PARTENZA:</b> <b>RIENTRO:</b>	<b>APPUNTAMENTO A PONTE S. PIETRO SEDE C.A.I.</b> <b>Ore 7,00</b> <b>Tardo pomeriggio</b>
	<b>COSTO DELLA GITA:</b>	<b>COSTO CARBURANTE DA DIVIDERE PER OGNI AUTO</b> <b>€ 1,00 per rimborso spese di segreteria</b>
	<b><u><a href="#">Visualizza mappa</a></u>: CTRL+click su "visualizza mappa"</b> <b><u><a href="#">visualizza cartina</a></u>: CTRL+click su "visualizza cartina"</b>	
	<p><b>APERTURA ISCRIZIONI 5/2/2019 CHIUSURA ISCRIZIONI 8/2/2019</b> <b>VALE REGOLAMENTO GITE CAI PONTE S.PIETRO</b></p> <p><b>IL PERCORSO POTRA' ESSERE MODIFICATO O INTERROTTO DAI COORDINATORI IN FUNZIONE ALLE CONDIZIONI AMBIENTALI, PER RAGIONI METEO O PER IL VERIFICARSI DI SITUAZIONI IMPREVISTE.</b></p> <p><b>Si richiede: capacità personale commisurata alle caratteristiche e difficoltà dei percorsi, idoneo equipaggiamento, godere di buone condizioni di salute ed attenersi alle disposizioni del coordinatore logistico. Ciascuno deve contare sulle proprie capacità fisiche e tecniche non essendo prevista la presenza di accompagnatori (A.E.) e quindi nessun tipo di affidamento.</b></p> <p><b>Il coordinatore logistico cura e sovrintende solo gli aspetti pratico organizzativi.</b></p>	

**Se vuoi vincere corri da solo, se vuoi andare lontano, cammina insieme**