



**CLUB ALPINO ITALIANO**

*Sezione di Bergamo*

**SOTTOSEZIONE di PONTE S. PIETRO**



Fondata nel 1945








**CIMA PORA m. 1880**

**MERCOLEDI' 30 GENNAIO 2019**



Dalla località Malga Alta si prosegue fino al termine della strada dove, a poca distanza da una pista di sci, si può parcheggiare. Raggiunto il bordo della pista, ci si incammina su una stradina dal fondo piuttosto sconnesso che sale, stando sempre alla sinistra del tracciato della pista, fin dove, la stradina, ora pianeggiante, attraversa la pista e raggiunge una larga sella nei pressi della partenza di una sciovia (1591 m). Dopo la sella si risale un dosso che permette di vedere, verso Sud, il rifugio Magnolini a cui si perviene in breve tempo (1612 m; 45' dal parcheggio). Dal rifugio, avendo come riferimento il cippo che ne segna il punto più alto si può senza difficoltà e con poca fatica, raggiungere la cima del Monte Alto in circa 30 minuti. Dalla vetta, il panorama che si allarga sulla Valle Camonica, con la piana del fiume Oglio e il lago d'Iseo, 1500 metri più in basso, è spettacolare; verso Nord si può ammirare l'inconfondibile bastionata meridionale della Presolana. Ci dirigiamo ora verso il Pian del Termen e da qui l'ultimo strappo per la vetta del Monte Pora. Dalla vetta ancora per il Pian del Termen e quindi in breve tempo alle macchine.

**Coordinatori logistici: MARTINO D. – ROSSI O.**

	ZONA: PARTENZA: PICCO DELLA GITA PUNTO APOGGIO	<b>OROBIE – VAL SERIANA</b> <b>Dorga loc. Malga Alta m. 1490</b> <b>Cima Pora (m. 1880)</b>
	DISLIVELLO: DIFFICOLTA': DURATA:	<b>↑↓ m. 400</b> <b>E</b> <b>Giro ad Anello Totale ore 5,00</b>
	ABBIGLIAMENTO: ATTREZZATURA:	<b>DA ESCURSIONE ADEGUATO ALLA STAGIONE</b> <b>NORMALE DOTAZIONE DA TREKKING + CIASPOLE</b>
	SI VA CON L'AUTO : PARTENZA: RIENTRO:	<b>Ore 7.00 PARTENZA DA PONTE S. PIETRO SEDE C.A.I.</b> <b>Ore 7.15 Partenza da Distributore Bonaldi</b> <b>Ore 17,00</b>
	COSTO DELLA GITA:	<b>COSTO CARBURANTE DA DIVIDERE PER OGNI AUTO</b> <b>€ 1,00 per rimborso spese di segreteria</b>
	<b><u><a href="#">Visualizza mappa</a></u>: CTRL+click su “visualizza mappa”</b> <b><u><a href="#">visualizza cartina</a></u>: CTRL+click su “visualizza cartina”</b>	
	<p><b>APERTURA ISCRIZIONI 24/1/2019 CHIUSURA ISCRIZIONI 29/1/2019</b> <b>VALE REGOLAMENTO GITE CAI PONTE S.PIETRO</b></p> <p><b>IL PERCORSO POTRA' ESSERE MODIFICATO O INTERROTTO DAI COORDINATORI IN FUNZIONE ALLE CONDIZIONI AMBIENTALI, PER RAGIONI METEO O PER IL VERIFICARSI DI SITUAZIONI IMPREVISTE.</b></p> <p><b>Si richiede: capacità personale commisurata alle caratteristiche e difficoltà dei percorsi, idoneo equipaggiamento, godere di buone condizioni di salute ed attenersi alle disposizioni del coordinatore logistico. Ciascuno deve contare sulle proprie capacità fisiche e tecniche non essendo prevista la presenza di accompagnatori (A.E.) e quindi nessun tipo di affidamento.</b></p> <p><b>Il coordinatore logistico cura e sovrintende solo gli aspetti pratico organizzativi.</b></p>	

**Se vuoi vincere corri da solo, se vuoi andare lontano, cammina insieme**

Via Trento e Trieste 10  
24036 Ponte San Pietro (BG)

Tel. 035 615660  
C.F. 91031040164

email: [info@caiponte.com](mailto:info@caiponte.com)  
web: [www.caiponte.com](http://www.caiponte.com)