



**CLUB ALPINO ITALIANO**

*Sezione di Bergamo*

**SOTTOSEZIONE di PONTE S. PIETRO**



Fondata nel 1945








**MONTE GARDENA m. 2117**

**MERCOLEDI' 23 GENNAIO 2019**



Si parcheggia in località Fondi di Schilpario. Si sale lungo la strada che percorre il bosco tagliando ove possibile i tornanti sino a giungere alla Malga Cimalbosco. Continuare sulla strada per 1 Km, lasciandosi alla dx la traccia che sale al rifugio Bagozza. Superare un primo tornante sulla dx poi, in corrispondenza di un secondo tornante verso sx, alla fine del bosco, uscire dalla strada e puntere verso Nord lungo un evidente vallone. Salire fino a quota 1800 metri circa, poi piegare a dx in direzione Passo Glaiola (m. 1920). Dal passo è ben visibile l'ultimo tratto della salita: piegare a dx portandosi sulla facile cresta che porta in vetta. La discesa, in alternativa all'itinerario di salita e in condizioni di neve sicura, dopo aver percorso a roverso il tratto di cresta, scendere lungo il vallone a sx verso il Passo del Giovetto. Dal passo proseguire in falsopiano dapprima in direzione NE e poi verso sud con ampio giro in senso orario nella valle dei Teiassi che in breve conduce al rifugio Bagozza e alla Malga Cimalbosco.

**Coordinatori logistici: PEDRETTI A. – PESENTI C.**

	ZONA: PARTENZA: PICCO DELLA GITA PUNTO APPOGGIO	<b>OROBIE – VAL DI SCALVE SCHILPARIO ( m.1260) Monte Gardena (m. 2117) Rifugio Bagozza</b>
	DISLIVELLO: DIFFICOLTA': DURATA:	<b>↑↓ m. 860 EE Salita Ore 3,00 Discesa ore 3,00 Totale ore 6,00</b>
	ABBIGLIAMENTO: ATTREZZATURA:	<b>DA ESCURSIONE ADEGUATO ALLA STAGIONE NORMALE DOTAZIONE DA TREKKING</b>
	SI VA CON L'AUTO : PARTENZA: RIENTRO:	<b>Ore 6.30 PARTENZA DA PONTE S. PIETRO SEDE C.A.I. Ore 6,45 Partenza da Distributore Bonaldi Ore 18,00</b>
	COSTO DELLA GITA:	<b>COSTO CARBURANTE DA DIVIDERE PER OGNI AUTO € 1,00 per rimborso spese di segreteria</b>
	<b><a href="#">Visualizza mappa</a>: CTRL+click su “visualizza mappa” <a href="#">visualizza cartina</a> :CTRL+click su “visualizza cartina”</b>	
	<p><b>APERTURA ISCRIZIONI 18/1/2019 CHIUSURA ISCRIZIONI 22/1/2019</b> VALE REGOLAMENTO GITE CAI PONTE S.PIETRO</p> <p><b>IL PERCORSO POTRA' ESSERE MODIFICATO O INTERROTTO DAI COORDINATORI IN FUNZIONE ALLE CONDIZIONI AMBIENTALI, PER RAGIONI METEO O PER IL VERIFICARSI DI SITUAZIONI IMPREVISTE.</b></p> <p>Si richiede: capacità personale commisurata alle caratteristiche e difficoltà dei percorsi, idoneo equipaggiamento, godere di buone condizioni di salute ed attenersi alle disposizioni del coordinatore logistico. Ciascuno deve contare sulle proprie capacità fisiche e tecniche non essendo prevista la presenza di accompagnatori (A.E.) e quindi nessun tipo di affidamento.</p> <p><b>Il coordinatore logistico cura e sovrintende solo gli aspetti pratico organizzativi.</b></p>	

**Se vuoi vincere corri da solo, se vuoi andare lontano, cammina insieme**