



**CLUB ALPINO ITALIANO**

Sezione di Bergamo

**SOTTOSEZIONE di PONTE S. PIETRO**










Fondata nel 1945

## **SCIALPINISMO: MONT FLASSIN m. 2277**

**DOMENICA 20 GENNAIO 2019**

Dal parcheggio di Flassin (pista sci di fondo) si risale l'evidente vallone, seguendo una strada forestale ben battuta, che si inoltra nel bosco. Si raggiunge l'Alpe Flassin. Proseguire sempre lungo la strada. L'itinerario è abbastanza evidente: si segue sempre l'andamento del vallone (Combe Flassin), e ci si tiene più o meno sempre a fianco della strada. A quota 2200 metri si piega gradualmente a Dx (W) e si perviene alla ben visibile Malga Flassin sup. (m. 2258). Risalire quindi gli ampi pendii in direzione W, puntando al colletto tra la Testa Cordella e il Mont Flassin. Dal colle piegare a Sx e seguire brevemente la cresta N. Lasciare gli sci e raggiungere dapprima l'anticima senza particolari difficoltà; poi, con leggera discesa e risalita, la vetta superando alcune facili roccette (utili piccozza e ramponi). Discesa per lo stesso itinerario.

### INFORMAZIONI TECNICHE a cura dei coordinatori: PIERO PALAZZI

	ZONA: PARTENZA: PICCO DELLA GITA PUNTO APOGGIO	<b>VALLE D'AOSTA FLASSIN m.1370 MONT FLASSIN m. 2277 Nessuno</b>
	DISLIVELLO: DIFFICOLTA': DURATA:	<b>↑↓ m. 900 MSA ↑ Ore 4,00/4,30</b>
	ABBIGLIAMENTO: ATTREZZATURA:	<b>DA SCI ALPINISMO SCIALPINISMO-ARTVA-PALA-SONDA-RAMPANTI- RAMPONI-PICOZZA</b>
	SI VA CON L'AUTO : PARTENZA: RIENTRO:	<b>APPUNTAMENTO A PONTE S. PIETRO SEDE C.A.I. Ore 6,00 Tardo pomeriggio</b>
	COSTO DELLA GITA:	<b>COSTO CARBURANTE DA DIVIDERE PER OGNI AUTO € 1,00 per rimborso spese di segreteria</b>
	<b><u>Visualizza mappa</u>: CTRL+click su "visualizza mappa" <u>visualizza cartina</u> :CTRL+click su "visualizza cartina"</b>	
	<b>APERTURA ISCRIZIONI 15/1/2019 CHIUSURA ISCRIZIONI 18/1/2019 VALE REGOLAMENTO GITE CAI PONTE S.PIETRO IL PERCORSO POTRA' ESSERE MODIFICATO O INTERROTTO DAI COORDINATORI IN FUNZIONE ALLE CONDIZIONI AMBIENTALI, PER RAGIONI METEO O PER IL VERIFICARSI DI SITUAZIONI IMPREVISTE. Si richiede: capacità personale commisurata alle caratteristiche e difficoltà dei percorsi, idoneo equipaggiamento, godere di buone condizioni di salute ed attenersi alle disposizioni del coordinatore logistico. Ciascuno deve contare sulle proprie capacità fisiche e tecniche non essendo prevista la presenza di accompagnatori (A.E.) e quindi nessun tipo di affidamento. Il coordinatore logistico cura e sovrintende solo gli aspetti pratico organizzativi.</b>	

**Se vuoi vincere corri da solo, se vuoi andare lontano, cammina insieme**