



CLUB ALPINO ITALIANO

Sezione di Bergamo

SOTTOSEZIONE di PONTE S. PIETRO



Fondata nel 1945

RIFUGIO PERNICI (m. 1600)








MERCOLEDI' 12 DICEMBRE 2018



Da Pieve di Ledro 660 m. (lago di Ledro) al rifugio Pernici (1.600 m.). **Giro ad anello di 17,25 Km con bellissimo panorama.** Si attraversa il paese di Pieve di Ledro, si sale e si prende subito il sentiero 454 direzione Malga Saval. Da Bocca Saval (1.744 m.) si segue il sentiero SAT 413 fino a raggiungere il rifugio Nino Pernici (m. 1600). Dopo la sosta si scende sulla strada fino a Malga Trat (1.500 m.) per poi scendere un tratto sul sentiero 403. Raggiunta la strada forestale la si percorre fino a raggiungere un sentiero, sulla destra che scende sulla sottostante strada forestale che ci porterà all'abitato di Locca (761 m.). Da qui la vecchia strada per rientrare a Pieve di Ledro.

Qualora le condizioni meteo, le tempistiche e le condizioni del gruppo lo consentissero, si valuterà in loco, a discrezione dei direttori di escursione, la possibilità di salire da Bocca di Saval a Cima Pari (1.991 m.) con un incremento del dislivello di 250 m. dalla quale cima si ha una vista spettacolare di tre laghi: Garda, Ledro e Molveno.

Coordinatori logistici: Besana A. – Perletti A.

	ZONA: PARTENZA: PICCO DELLA GITA PUNTO APOGGIO	Alto Garda – Val di Ledro Pieve di Ledro m. 660 Bocca Saval m. 1.744 Malga Saval, Rif. Pernici, Malga Trat
	DISLIVELLO: DIFFICOLTA': DURATA:	↑↓ m. 1080 (Ascesa 1.106 m. Discesa 1.105 m.) EE Salita Ore 3,00 Discesa ore 3,00 Totale ore 6,00
	ABBIGLIAMENTO: ATTREZZATURA:	DA ESCURSIONE ADEGUATO ALLA STAGIONE NORMALE DOTAZIONE DA TREKKING
	SI VA CON L'AUTO : PARTENZA: RIENTRO:	Ore 6,00 PARTENZA DA PONTE S. PIETRO SEDE C.A.I. Ore 19,00
	COSTO DELLA GITA:	COSTO CARBURANTE DA DIVIDERE PER OGNI AUTO € 1,00 per rimborso spese di segreteria
	Visualizza mappa: CTRL+click su “visualizza mappa” visualizza cartina :CTRL+click su “visualizza cartina”	
	<p>APERTURA ISCRIZIONI 7/12/2018 CHIUSURA ISCRIZIONI 11/12/2018 VALE REGOLAMENTO GITE CAI PONTE S.PIETRO</p> <p>IL PERCORSO POTRA' ESSERE MODIFICATO O INTERROTTO DAI COORDINATORI IN FUNZIONE ALLE CONDIZIONI AMBIENTALI, PER RAGIONI METEO O PER IL VERIFICARSI DI SITUAZIONI IMPREVISTE.</p> <p>Si richiede: capacità personale commisurata alle caratteristiche e difficoltà dei percorsi, idoneo equipaggiamento, godere di buone condizioni di salute ed attenersi alle disposizioni del coordinatore logistico. Ciascuno deve contare sulle proprie capacità fisiche e tecniche non essendo prevista la presenza di accompagnatori (A.E.) e quindi nessun tipo di affidamento.</p> <p>Il coordinatore logistico cura e sovrintende solo gli aspetti pratico organizzativi.</p>	

Se vuoi vincere corri da solo, se vuoi andare lontano, cammina insieme