



**CLUB ALPINO ITALIANO**

*Sezione di Bergamo*

**SOTTOSEZIONE di PONTE S. PIETRO**



Fondata nel 1945








## **PASSO BRANCHINO E ANELLO DI CORNA PIANA**

**GIOVEDÌ 27 DICEMBRE 2018**



Dal rifugio Alpe Corte (1415 m) si prosegue per pochi minuti fino ad attraversare il torrente e salire sul versante opposto della valle. Dopo un breve tratto si incrocia e si segue la strada forestale che conduce al bivio con il sentiero 266, alle baite di Neel bassa (1565 m) e di mezzo (1614 m). Si prosegue salendo lungo i pascoli dell'alpe di Neel fino al rifugio Lago Branchino e al lago Branchino (1784 m). Poco oltre il lago si è al Passo Branchino (1821 m) e, da esso, si punta in direzione sud verso un ghiaione che si sale fino a una bocchetta (Bocchetta di Corna Piana - 2078 m) che si affaccia sul versante del Mandrone. Si scende per un breve tratto e si prosegue fino a svoltare a sinistra verso il Passo di Corna Piana (2130 m) visibile in direzione est, abbandonando il sentiero 244 che conduce al rifugio Capanna 2000. Raggiunto il Passo di Corna Piana con una nuova salita, si scende poi verso la Valcanale, sempre sul lato sinistro del vallone, fino ai resti dei vecchi impianti di risalita. Seguendo con attenzione nei prati e poi nel bosco rado le bandierine segnavia, si scende in direzione nord-ovest alla baita GAN (1563 m - incrocio con sentiero 244).

**Coordinatori logistici: Longhi E. – Pesenti C.**

	<b>ZONA:</b> <b>PARTENZA:</b> <b>PICCO DELLA GITA</b> <b>PUNTO APOGGIO</b>	<b>OROBIE – VAL SERIANA</b> <b>Val Canale loc. Babes (m. 1120)</b> <b>Passo di Corna Piana (m. 2130)</b> <b>Rifugio Alpe Corte e Rifugio Lago Branchino</b>
	<b>DISLIVELLO:</b> <b>DIFFICOLTÀ:</b> <b>DURATA:</b>	<b>↑↓ m. 1010</b> <b>EE</b> <b>Salita Ore 4,00 Discesa ore 3,30 Totale ore 7,30</b>
	<b>ABBIGLIAMENTO:</b> <b>ATTREZZATURA:</b>	<b>DA ESCURSIONE ADEGUATO ALLA STAGIONE</b> <b>NORMALE DOTAZIONE DA TREKKING</b>
	<b>SI VA CON L'AUTO :</b> <b>PARTENZA:</b> <b>RIENTRO:</b>	<b>Ore 6.30 PARTENZA DA PONTE S. PIETRO SEDE C.A.I.</b> <b>Ore 6,45 Partenza da Distributore Bonaldi</b> <b>Ore 18,00</b>
	<b>COSTO DELLA GITA:</b>	<b>COSTO CARBURANTE DA DIVIDERE PER OGNI AUTO</b> <b>€ 1,00 per rimborso spese di segreteria</b>
	<b><u>Visualizza mappa:</u> CTRL+click su “visualizza mappa”</b> <b><u>visualizza cartina</u> :CTRL+click su “visualizza cartina”</b>	
	<b>APERTURA ISCRIZIONI 21/12/2018 CHIUSURA ISCRIZIONI 26/12/2018</b> <b>VALE REGOLAMENTO GITE CAI PONTE S.PIETRO</b> <b>IL PERCORSO POTRA' ESSERE MODIFICATO O INTERROTTO DAI COORDINATORI IN FUNZIONE ALLE</b> <b>CONDIZIONI AMBIENTALI, PER RAGIONI METEO O PER IL VERIFICARSI DI SITUAZIONI IMPREVISTE.</b> <b>Si richiede: capacità personale commisurata alle caratteristiche e difficoltà dei percorsi, idoneo</b> <b>equipaggiamento, godere di buone condizioni di salute ed attenersi alle disposizioni del</b> <b>coordinatore logistico. Ciascuno deve contare sulle proprie capacità fisiche e tecniche non</b> <b>essendo prevista la presenza di accompagnatori (A.E.) e quindi nessun tipo di affidamento.</b> <b>Il coordinatore logistico cura e sovrintende solo gli aspetti pratico organizzativi.</b>	

**Se vuoi vincere corri da solo, se vuoi andare lontano, cammina insieme**

Via Trento e Trieste 10  
24036 Ponte San Pietro (BG)

Tel. 035 615660  
C.F. 91031040164

email: [info@caiponte.com](mailto:info@caiponte.com)  
web: [www.caiponte.com](http://www.caiponte.com)