



CLUB ALPINO ITALIANO

Sezione di Bergamo

SOTTOSEZIONE di PONTE S. PIETRO



Fondata nel 1945








CIMA CAMPLANO (m.2054) E CIMA LETEN (m.2095)



MERCOLEDI' 28 NOVEMBRE 2018

Dopo aver parcheggiato ci dirigiamo verso il rifugio SABA che ci lasceremo alla nostra destra proseguendo fino al parcheggio della vecchia seggiovia. Da qui lungo un sentiero su pratone si sale al rifugio Capanna2000. Poco prima, in prossimità di un pilone, si segue il sentiero 237/238 che conduce alla Baita Zuccone (m.1800). Si scende leggermente fino ad un primo colletto con palina indicante il rifugio e poi un secondo colletto con vasca di abbeveraggio. A sx sale la cresta erbosa che conduce in vetta al Camplano. Da quest'ultima si scende verso la Baita Camplano e poi, seguendo il segnavia 240 seguendo indicazioni per il rifugio Santamaria. La vetta del Leten si può raggiungere seguendo il segnavia per il Passo del Re poco prima di arrivare al rifugio, ovvero, giunti ad una selletta che guarda a sx verso l'Arera e alla sottostante conca, anziché proseguire a mezzacosta sul sentiero per il Passo del Re, si segue la cresta erbosa che porta in vetta. Per raggiungere il rifugio si può proseguire verso il Passo del Re in condizioni di erba asciutta o ritornare alla selletta.

Coordinatori logistici: CORTINOVIS I. – MICHELETTI T.

	ZONA: PARTENZA: PICCO DELLA GITA PUNTO APOGGIO	OROBIE – VAL SERIANA Zambla – Cà d'Arera rif. SABA (m. 1600) Monte Leten (m. 2095) Rifugio Santamaria
	DISLIVELLO: DIFFICOLTA': DURATA:	↑↓ m. 885 EE Salita Ore 3,00 Discesa ore 3,00 Totale ore 6,00
	ABBIGLIAMENTO: ATTREZZATURA:	DA ESCURSIONE ADEGUATO ALLA STAGIONE NORMALE DOTAZIONE DA TREKKING
	SI VA CON L'AUTO : PARTENZA: RIENTRO:	Ore 7,00 PARTENZA DA PONTE S. PIETRO SEDE C.A.I. Ore 7,15 Partenza da Distributore Bonaldi Ore 18,00
	COSTO DELLA GITA:	COSTO CARBURANTE DA DIVIDERE PER OGNI AUTO € 1,00 per rimborso spese di segreteria
	<u>Visualizza mappa</u>: CTRL+click su “visualizza mappa” <u>visualizza cartina</u>: CTRL+click su “visualizza cartina”	
	APERTURA ISCRIZIONI 22/11/2018 CHIUSURA ISCRIZIONI 27/11/2018 VALE REGOLAMENTO GITE CAI PONTE S.PIETRO IL PERCORSO POTRA' ESSERE MODIFICATO O INTERROTTO DAI COORDINATORI IN FUNZIONE ALLE CONDIZIONI AMBIENTALI, PER RAGIONI METEO O PER IL VERIFICARSI DI SITUAZIONI IMPREVISTE. Si richiede: capacità personale commisurata alle caratteristiche e difficoltà dei percorsi, idoneo equipaggiamento, godere di buone condizioni di salute ed attenersi alle disposizioni del coordinatore logistico. Ciascuno deve contare sulle proprie capacità fisiche e tecniche non essendo prevista la presenza di accompagnatori (A.E.) e quindi nessun tipo di affidamento. Il coordinatore logistico cura e sovrintende solo gli aspetti pratico organizzativi.	

Se vuoi vincere corri da solo, se vuoi andare lontano, cammina insieme

Via Trento e Trieste 10
24036 Ponte San Pietro (BG)

Tel. 035 615660
C.F. 91031040164

email: info@caiponte.com
web: www.caiponte.com