



**CLUB ALPINO ITALIANO**

*Sezione di Bergamo*

**SOTTOSEZIONE di PONTE S. PIETRO**



Fondata nel 1945








**PUNTA ALMANA (m. 1325)**

**MERCOLEDI' 21 NOVEMBRE 2018**



Raggiunta la località "Portole" ci si incammina sulla strada che sale in direzione sud in direzione dell'evidente sella della Croce di Pezzolo. In seguito la strada diventa sentiero e, seguendo l'evidente ed abbondante segnaletica del "sentiero filippo benedetti", si perviene ad incrociare la strada che porta alla trattoria in località "Pastine" e che prosegue con la segnaletica bianco-azzurra del sentiero 3V fino a raggiungere la località "Croce di pezzolo". Ora si risale la cresta della Punta Almanà senza possibilità di errore fino alla croce di vetta incontrando solo pochi passaggi irti ma senza difficoltà. La discesa si effettua dalla parte opposta seguendo le indicazioni per la "Forcella di Sale". Si scende per pochi metri deviando a sinistra scendendo il crinale che degrada verso Gardone Valtrompia. Il sentiero taglia a mezzacosta il versante Est del monte fino a raggiungere un piccolo bosco e una strada che risalita per pochi metri, ci conduce alla "Sella di Sale", dove un prato viene utilizzato come stazione di decollo per gli amanti del parapendio. Seguendo la strada che scende verso Portole, si incontrano altri cartelli che ci conducono fino al punto di partenza. Il percorso non presenta nessuna particolare difficoltà e allungando il tempo di percorrenza, può essere archiviato(a mio avviso) come "facile, per famiglie".

**Coordinatori logistici: PERLETTI A. – BESANA A.**

	ZONA: PARTENZA: PICCO DELLA GITA PUNTO APOGGIO	<b>Prealpi Bresciane</b> <b>Sale Marasino loc. Portole m. 547</b> <b>Punta Almanà (m. 1390)</b>
	DISLIVELLO: DIFFICOLTÀ: DURATA:	<b>↑↓ m. 843</b> <b>EE</b> <b>Salita Ore 3,00 Discesa ore 2,30 Totale ore 5,30</b>
	ABBIGLIAMENTO: ATTREZZATURA:	<b>DA ESCURSIONE ADEGUATO ALLA STAGIONE</b> <b>NORMALE DOTAZIONE DA TREKKING</b>
	SI VA CON L'AUTO : PARTENZA: RIENTRO:	<b>Ore 7,00 PARTENZA DA PONTE S. PIETRO SEDE C.A.I.</b> <b>Ore 7,15 Partenza da S.Paolo d'Argon</b> <b>Ore 18,00</b>
	COSTO DELLA GITA:	<b>COSTO CARBURANTE DA DIVIDERE PER OGNI AUTO</b> <b>€ 1,00 per rimborso spese di segreteria</b>
	<b><u><a href="#">Visualizza mappa</a></u>: CTRL+click su "visualizza mappa"</b> <b><u><a href="#">visualizza cartina</a></u>: CTRL+click su "visualizza cartina"</b>	
	<p><b>APERTURA ISCRIZIONI 16/11/2018 CHIUSURA ISCRIZIONI 20/11/2018</b> <b>VALE REGOLAMENTO GITE CAI PONTE S.PIETRO</b></p> <p><b>IL PERCORSO POTRA' ESSERE MODIFICATO O INTERROTTO DAI COORDINATORI IN FUNZIONE ALLE CONDIZIONI AMBIENTALI, PER RAGIONI METEO O PER IL VERIFICARSI DI SITUAZIONI IMPREVISTE.</b></p> <p><b>Si richiede: capacità personale commisurata alle caratteristiche e difficoltà dei percorsi, idoneo equipaggiamento, godere di buone condizioni di salute ed attenersi alle disposizioni del coordinatore logistico. Ciascuno deve contare sulle proprie capacità fisiche e tecniche non essendo prevista la presenza di accompagnatori (A.E.) e quindi nessun tipo di affidamento.</b></p> <p><b>Il coordinatore logistico cura e sovrintende solo gli aspetti pratico organizzativi.</b></p>	

**Se vuoi vincere corri da solo, se vuoi andare lontano, cammina insieme**

Via Trento e Trieste 10  
24036 Ponte San Pietro (BG)

Tel. 035 615660  
C.F. 91031040164

email: [info@caiponte.com](mailto:info@caiponte.com)  
web: [www.caiponte.com](http://www.caiponte.com)