



**CLUB ALPINO ITALIANO**

*Sezione di Bergamo*

**SOTTOSEZIONE di PONTE S. PIETRO**



Fondata nel 1945








## **LAGHI DEL TRUZZO (m. 2090)**

**MERCOLEDI' 5 SETTEMBRE 2018**



Punto di partenza la centrale elettrica di San Bernardo dove, poco oltre, si prende la mulattiera che sale attraverso le numerose frazioni arroccate sul fianco destro della valle del Drogo. In prossimità dell'Alpe Cuarga (m.1294), senza raggiungerlo, seguiamo la mulattiera che svolta a DX per il rif. Carlo Emilio. Percorriamo la mulattiera fin sotto la diga del bacino del Truzzo. Si supera il letto di un torrente in secca e dopo alcuni tornanti raggiungiamo una cascata (m.1500); Continuiamo risalendo alcuni lastroni di roccia; a Dx una corda fissa utile in caso di ghiaccio; percorso sempre molto largo e quindi si può procedere senza problemi. Si continua a salire dapprima attraversando un bosco poi un pianoro fino a raggiungere l'Alpe Curt de Lavazz (m.1751) e successivamente l'Alpe Cornera (m.1880) dove troviamo un posto di ristoro. Continuiamo a salire fino ad incontrare una scalinata che ci conduce alla diga del Truzzo. Si può completare l'itinerario raggiungendo il rifugio Carlo Emilio (m.2153) in circa 30 minuti. Il rientro per lo stesso percorso di salita.

**Coordinatori logistici: GALIZZI SERGIO – FACHERIS ELIANA**

	<b>ZONA:</b> <b>PARTENZA:</b> <b>PICCO DELLA GITA</b> <b>PUNTO APOGGIO</b>	<b>VALCHIAVENNA</b> <b>San giacomo Filippo loc. San Bernardo (m.1025)</b> <b>Diga del Truzzo (m.2090)</b> <b>Alpe Cornera (m.1880)</b>
	<b>DISLIVELLO:</b> <b>DIFFICOLTA':</b> <b>DURATA:</b>	<b>↑↓ m. 1060</b> <b>EE</b> <b>Salita Ore 3,30 Discesa ore 2,30 Totale ore 6,00</b>
	<b>ABBIGLIAMENTO:</b> <b>ATTREZZATURA:</b>	<b>DA ESCURSIONE ADEGUATO ALLA STAGIONE</b> <b>NORMALE DOTAZIONE DA TREKKING</b>
	<b>SI VA CON L'AUTO :</b> <b>PARTENZA:</b> <b>RIENTRO:</b>	<b>Ore 6,00 PARTENZA DA PONTE S. PIETRO SEDE C.A.I.</b> <b>Ore 6,15 Partenza da Palazzago</b> <b>Ore 19,00</b>
	<b>COSTO DELLA GITA:</b>	<b>COSTO CARBURANTE DA DIVIDERE PER OGNI AUTO</b> <b>€ 1,00 per rimborso spese di segreteria</b>
	<b><a href="#">Visualizza mappa</a>: CTRL+click su "visualizza mappa"</b> <b><a href="#">visualizza cartina</a> :CTRL+click su "visualizza cartina"</b>	
	<b>APERTURA ISCRIZIONI 31/8/2018 CHIUSURA ISCRIZIONI 4/9/2018</b> <b>VALE REGOLAMENTO GITE CAI PONTE S.PIETRO</b> <b>IL PERCORSO POTRA' ESSERE MODIFICATO O INTERROTTO DAI COORDINATORI IN FUNZIONE ALLE</b> <b>CONDIZIONI AMBIENTALI, PER RAGIONI METEO O PER IL VERIFICARSI DI SITUAZIONI IMPREVISTE.</b> <b>Si richiede: capacità personale commisurata alle caratteristiche e difficoltà dei percorsi, idoneo</b> <b>equipaggiamento, godere di buone condizioni di salute ed attenersi alle disposizioni del</b> <b>coordinatore logistico. Ciascuno deve contare sulle proprie capacità fisiche e tecniche non</b> <b>essendo prevista la presenza di accompagnatori (A.E.) e quindi nessun tipo di affidamento.</b> <b>Il coordinatore logistico cura e sovrintende solo gli aspetti pratico organizzativi.</b>	

**Se vuoi vincere corri da solo, se vuoi andare lontano, cammina insieme**