



**CLUB ALPINO ITALIANO**

*Sezione di Bergamo*

**SOTTOSEZIONE di PONTE S. PIETRO**










Fondata nel 1945

## **PERIPLO MONTE RESEGONE**

**DOMENICA 2 SETTEMBRE 2018**

Dalla località “stanga” di Fuiplano seguire la strada sterrata fino al bivio e poi prendere per il sentiero 578. Si passa dal Rifugio Grande Faggio (m. 1240) fino ad arrivare alla “Bocca di Palio” (m.1380); da qui si entra nel bosco di faggi passando in successione un sito didattico con “Carbonaia” e “Forno per cuocere la Calce”. Proseguire per la “Sorgente delle Forbesette” (m.1409), passando poi un’area pic-nic e salire ancora al “Passo del Giuff” (m.1520), il punto più alto dell’anello. Da qui scendere traversando verso i “Piani d’Erna” (m.1270) , possibilità di sosta al rifugio”Marenett”. Continuare sul versante più caratteristico e severo del monte Resegone fino a portarsi salendo al “Passo del Fò” (m.1290). Lasciato il Passo si scende in breve al rifugio “Monzesi” (m.1171) per risalire di nuovo il sentiero 575 che porta alla “Passata” (m.1244) e successivamente il 576 fino al “Passo della Porta” (m.1123) e alle “Cascine Zuccherò”. Seguire il sentiero DOL fino al rifugio “Resegone” e quindi la sterrata fino alla località “Stanga”.

**Coordinatori logistici: VARI VITO**

	<b>ZONA:</b> <b>PARTENZA:</b> <b>PICCO DELLA GITA</b> <b>PUNTO APOGGIO</b>	<b>PREALPI OROBIE</b> <b>FUIPIANO Loc. STANGA</b> <b>Passo del Giuff m. 1520</b> <b>Rif. Marenett – Rif. Monzesi</b>
	<b>DISLIVELLO:</b> <b>DIFFICOLTA':</b> <b>DURATA:</b>	<b>↑↓ m. 780</b> <b>E</b> <b>Totale ore 6</b>
	<b>ABBIGLIAMENTO:</b> <b>ATTREZZATURA:</b>	<b>DA ESCURSIONE ADEGUATO ALLA STAGIONE</b> <b>NORMALE DOTAZIONE DA TREKKING</b>
	<b>SI VA CON L'AUTO :</b> <b>PARTENZA:</b> <b>RIENTRO:</b>	<b>Ore 7,00 PARTENZA DA PONTE S. PIETRO SEDE C.A.I.</b> <b>Ore 7,15 Partenza da Clanezzo</b> <b>Ore 17,00</b>
	<b>COSTO DELLA GITA:</b>	<b>COSTO CARBURANTE DA DIVIDERE PER OGNI AUTO</b> <b>€ 1,00 per rimborso spese di segreteria</b>
	<b><u>Visualizza mappa:</u> CTRL+click su “visualizza mappa”</b> <b><u>visualizza cartina</u> :CTRL+click su “visualizza cartina”</b>	
	<b>APERTURA ISCRIZIONI 24/8/2018 CHIUSURA ISCRIZIONI 31/8/2018</b> <b>VALE REGOLAMENTO GITE CAI PONTE S.PIETRO</b> <b>IL PERCORSO POTRA' ESSERE MODIFICATO O INTERROTTO DAI COORDINATORI IN FUNZIONE ALLE</b> <b>CONDIZIONI AMBIENTALI, PER RAGIONI METEO O PER IL VERIFICARSI DI SITUAZIONI IMPREVISTE.</b> <b>Si richiede: capacità personale commisurata alle caratteristiche e difficoltà dei percorsi, idoneo</b> <b>equipaggiamento, godere di buone condizioni di salute ed attenersi alle disposizioni del</b> <b>coordinatore logistico. Ciascuno deve contare sulle proprie capacità fisiche e tecniche non</b> <b>essendo prevista la presenza di accompagnatori (A.E.) e quindi nessun tipo di affidamento.</b> <b>Il coordinatore logistico cura e sovrintende solo gli aspetti pratico organizzativi.</b>	

**Se vuoi vincere corri da solo, se vuoi andare lontano, cammina insieme**

Via Trento e Trieste 10  
24036 Ponte San Pietro (BG)

Tel. 035 615660  
C.F. 91031040164

email: [info@caiponte.com](mailto:info@caiponte.com)  
web: [www.caiponte.com](http://www.caiponte.com)