



CLUB ALPINO ITALIANO

Sezione di Bergamo

SOTTOSEZIONE di PONTE S. PIETRO



Fondata nel 1945








MONTE LEGNONE (m. 2609)

MERCOLEDI' 12 SETTEMBRE 2018



Parcheggiamo in prossimità del rifugio Roccoli dei Lorla. Il sentiero parte alle spalle dello stesso rifugio e, si inerpica all'interno di una stupenda faggeta. Nei pressi di una prima baita il sentiero diviene pianeggiante fino a raggiungere la località Agrogno (m.1644). L'itinerario comincia a divenire più ripido fino a raggiungere un primo punto panoramico sul lago di Como. Sempre su ripida salita si guadagna quota fino ad uno scosceso canale facilmente superabile con l'aiuto di fune metallica. Proseguendo raggiungiamo il filo di cresta e successivamente giungiamo al pianoro dove è posto il Bivacco Silvestri (o Cà dè lègn) a m. 2164. Proseguiamo, con l'aiuto di funi metalliche, sull'ampia cresta ovest fino a raggiungere la Croce di Vetta. Il rientro a ritroso, con le dovute attenzioni, per lo stesso sentiero di salita.

Coordinatori logistici: CORTINOVIS I. – CORTINOVIS D.

	ZONA: PARTENZA: PICCO DELLA GITA PUNTO APOGGIO	PREALPI OROBIE Tremenico Rif. Roccoli dei Lorla m.1463 Monte Legnone m. 2609 Bivacco silvestri m. 2164
	DISLIVELLO: DIFFICOLTA': DURATA:	↑↓ m. 1200 EE Salita Ore 4,00 Discesa ore 3,30 Totale ore 7,30
	ABBIGLIAMENTO: ATTREZZATURA:	DA ESCURSIONE ADEGUATO ALLA STAGIONE NORMALE DOTAZIONE DA TREKKING
	SI VA CON L'AUTO : PARTENZA: RIENTRO:	Ore 6,00 PARTENZA DA PONTE S. PIETRO SEDE C.A.I. Ore 6,15 Partenza da Palazzago Ore 18,00
	COSTO DELLA GITA:	COSTO CARBURANTE DA DIVIDERE PER OGNI AUTO € 1,00 per rimborso spese di segreteria
	<u>Visualizza mappa:</u> CTRL+click su “visualizza mappa” <u>visualizza cartina</u> :CTRL+click su “visualizza cartina”	
	APERTURA ISCRIZIONI 7/9/2018 CHIUSURA ISCRIZIONI 11/9/2018 VALE REGOLAMENTO GITE CAI PONTE S.PIETRO IL PERCORSO POTRA' ESSERE MODIFICATO O INTERROTTO DAI COORDINATORI IN FUNZIONE ALLE CONDIZIONI AMBIENTALI, PER RAGIONI METEO O PER IL VERIFICARSI DI SITUAZIONI IMPREVISTE. Si richiede: capacità personale commisurata alle caratteristiche e difficoltà dei percorsi, idoneo equipaggiamento, godere di buone condizioni di salute ed attenersi alle disposizioni del coordinatore logistico. Ciascuno deve contare sulle proprie capacità fisiche e tecniche non essendo prevista la presenza di accompagnatori (A.E.) e quindi nessun tipo di affidamento. Il coordinatore logistico cura e sovrintende solo gli aspetti pratico organizzativi.	

Se vuoi vincere corri da solo, se vuoi andare lontano, cammina insieme