



CLUB ALPINO ITALIANO

Sezione di Bergamo

SOTTOSEZIONE di PONTE S. PIETRO



Fondata nel 1945

MONTE PRADELLA m.2626








MERCOLEDI' 29 AGOSTO 2018



GRUPPO SENIOR

Seguire il segnavia n. 228 che, dopo un breve tratto di strada, si immette nel bosco, fino a incrociare la strada sterrata. Più avanti si incontrano le indicazioni per la baita Cernello. Ora il sentiero, con ampi tornanti, sale un ripido pendio, fino a raggiungere la casa del guardiano del lago Resentino (1815 m.). Seguendo le indicazioni per la Cap. Lago Nero, deviare a sx e salire ripidamente a fianco della condotta Enel. Oltrepassata la Capanna Giulia Maria (senza arrivarci), si giunge in breve alla Cap. Lago Nero e si prosegue fino ad arrivare alle indicazioni per il Monte Pradella. Proseguire lungo il pianeggiante viadotto cementato fino al suo termine; le indicazioni sono sempre ben evidenti e il sentiero comincia a salire ripidamente verso dx, in una stretta valletta. Dopo un primo tratto di pietraie, si attraversa la valletta sul lato opposto e, dapprima su balze erbose e poi su terreno più sassoso, si arriva alla base dell'ultimo ripido tratto sotto la vetta, dove si può scorgere il piccolo laghetto sotto la vetta del Pizzo Salina (di fronte a noi). Risalire questo tratto fino a un intaglio posto sul filo della cresta est e, con l'aiuto di una fune metallica, attraversare verso sx (esposto!). Percorrere nuovamente un ripido tratto di sentiero fino a pochi metri sotto la vetta, dove con l'aiuto di un'altra fune metallica, si supera un breve tratto esposto e quindi, in breve, si giunge in vetta. DISCESA: per lo stesso itinerario.

Coordinatori logistici: PEDRETTI A. – ROSSI O.

	ZONA: PARTENZA: PICCO DELLA GITA PUNTO APOGGIO	OROBIE – VAL SERIANA VALGOGLIO (m. 1142) Monte Pradella (m. 2626) Capanna Lago Nero
	DISLIVELLO: DIFFICOLTA': DURATA:	↑↓ m. 1480 EE Salita Ore 4,30 Discesa ore 4,00 Totale ore 8,30
	ABBIGLIAMENTO: ATTREZZATURA:	DA ESCURSIONE ADEGUATO ALLA STAGIONE NORMALE DOTAZIONE DA TREKKING
	SI VA CON L'AUTO : PARTENZA: RIENTRO:	Ore 5.30 PARTENZA DA PONTE S. PIETRO SEDE C.A.I. Ore 5,45 Partenza da Distributore Bonaldi Ore 20,00
	COSTO DELLA GITA:	COSTO CARBURANTE DA DIVIDERE PER OGNI AUTO € 1,00 per rimborso spese di segreteria
	Visualizza mappa: CTRL+click su “visualizza mappa” visualizza cartina :CTRL+click su “visualizza cartina”	
	<p>APERTURA ISCRIZIONI 23/8/2018 CHIUSURA ISCRIZIONI 28/8/2018 VALE REGOLAMENTO GITE CAI PONTE S.PIETRO</p> <p>IL PERCORSO POTRA' ESSERE MODIFICATO O INTERROTTO DAI COORDINATORI IN FUNZIONE ALLE CONDIZIONI AMBIENTALI, PER RAGIONI METEO O PER IL VERIFICARSI DI SITUAZIONI IMPREVISTE.</p> <p>Si richiede: capacità personale commisurata alle caratteristiche e difficoltà dei percorsi, idoneo equipaggiamento, godere di buone condizioni di salute ed attenersi alle disposizioni del coordinatore logistico. Ciascuno deve contare sulle proprie capacità fisiche e tecniche non essendo prevista la presenza di accompagnatori (A.E.) e quindi nessun tipo di affidamento.</p> <p>Il coordinatore logistico cura e sovrintende solo gli aspetti pratico organizzativi.</p>	

Se vuoi vincere corri da solo, se vuoi andare lontano, cammina insieme

Via Trento e Trieste 10
24036 Ponte San Pietro (BG)

Tel. 035 615660
C.F. 91031040164

email: info@caiponte.com
web: www.caiponte.com