



**CLUB ALPINO ITALIANO**

Sezione di Bergamo

**SOTTOSEZIONE di PONTE S. PIETRO**



Fondata nel 1945

## **RIF. ALPE SCOGGIONE E CIMA DI SCOGGIONE**








**MERCOLEDI' 22 AGOSTO 2018**



GRUPPO SENIOR

Si parte da Colico località Robustello m.447. Si costeggia il torrente Inganna fino alla località Fontanedo e da qui si segue il sentiero 1B. Tale sentiero lo si percorre superando: monti di Rusico m.743, Alpe Prato m.958, Pian Formica m.1218, loc. Rancol m.1507, rifugio Alpe Scoggione m.1575 (ufficialmente chiuso), strada militare con resti antica caserma, Ponte del Saggio, lunga traversata molto panoramica, rifugio Alpe Legnone m.1690, tracciato militare località Galida m.1760, deviazione per strada militare e dopo numerosi tornanti Passo Colombano m.1970. La discesa si effettua sull'altro versante ancora per strada militare, resti antica caserma, poi tornanti; al bivio breve traverso per il Bivacco Baita del Lago m. 1698, Cima di Scoggione m.1705 e ritorno al rifugio Alpe Scoggione con sosta per il pranzo e discesa a Robustello. Per lo stesso sentiero di salita si passa dalla chiesa di Sant'Elena.

Coordinatori logistici: Corna L. – Perico G.

	ZONA: PARTENZA: PICCO DELLA GITA PUNTO APOGGIO	<b>PREALPI OROBIE</b> Colico loc.,Robustello Passo Colombano: m.1970 Rif. Alpe Scoggione
	DISLIVELLO: DIFFICOLTA': DURATA:	<b>↑↓ Ascesa totale m.1650</b> <b>E</b> Totale ore 7
	ABBIGLIAMENTO: ATTREZZATURA:	<b>DA ESCURSIONE ADEGUATO ALLA STAGIONE</b> <b>NORMALE DOTAZIONE DA TREKKING</b>
	SI VA CON L'AUTO : PARTENZA: RIENTRO:	<b>Ore 6,00 PARTENZA DA PONTE S. PIETRO SEDE C.A.I.</b> <b>Ore 6,15 Partenza da Palazzago</b> <b>Ore 18,00</b>
	COSTO DELLA GITA:	<b>COSTO CARBURANTE DA DIVIDERE PER OGNI AUTO</b> <b>€ 1,00 per rimborso spese di segreteria</b>
	<b><a href="#">Visualizza mappa</a></b> : CTRL+click su “visualizza mappa” <b><a href="#">visualizza cartina</a></b> :CTRL+click su “visualizza cartina”	
	<p><b>APERTURA ISCRIZIONI 17/8/2018 CHIUSURA ISCRIZIONI 21/8/2018</b> VALE REGOLAMENTO GITE CAI PONTE S.PIETRO</p> <p><b>IL PERCORSO POTRA' ESSERE MODIFICATO O INTERROTTO DAI COORDINATORI IN FUNZIONE ALLE CONDIZIONI AMBIENTALI, PER RAGIONI METEO O PER IL VERIFICARSI DI SITUAZIONI IMPREVISTE.</b></p> <p>Si richiede: capacità personale commisurata alle caratteristiche e difficoltà dei percorsi, idoneo equipaggiamento, godere di buone condizioni di salute ed attenersi alle disposizioni del coordinatore logistico. Ciascuno deve contare sulle proprie capacità fisiche e tecniche non essendo prevista la presenza di accompagnatori (A.E.) e quindi nessun tipo di affidamento.</p> <p><b>Il coordinatore logistico cura e sovrintende solo gli aspetti pratico organizzativi.</b></p>	

**Se vuoi vincere corri da solo, se vuoi andare lontano, cammina insieme**

Via Trento e Trieste 10  
24036 Ponte San Pietro (BG)

Tel. 035 615660  
C.F. 91031040164

email: [info@caiponte.com](mailto:info@caiponte.com)  
web: [www.caiponte.com](http://www.caiponte.com)