



**CLUB ALPINO ITALIANO**

*Sezione di Bergamo*

**SOTTOSEZIONE di PONTE S. PIETRO**



Fondata nel 1945








**MONTE TORSOLETO (m. 2708)**

**MERCOLEDI' 25 LUGLIO 2018**



In macchina dalla Val Camonica fino alla deviazione per il passo del Vivione. Superato Paisco si prosegue per Loveno dove si percorre tutta la strada e si parcheggia alla fine della stessa. Si accede dalla strada cementata seguendo i cartelli per il rifugio. Dopo circa mezz'ora si giunge alle baite Paghera, m.1475 e al bivio si segue il sentiero n.160, sempre indicazione rifugio. Si prosegue nel bosco per mulattiera e poi per sentiero attraversando dei pascoli fino a quota m.2010 dove al bivio si prosegue dritti, ignorando l'indicazione per i laghi di val di Scala, raggiungendo in breve il rifugio Torsoleto. Dal retro del rifugio il sentiero risale la bastionata rocciosa fino al passo del Torsoleto. A sx si può arrivare fino al bivacco Davide e a dx si prosegue per la vetta che si raggiunge superando una pietraia e poi per facili roccette. La discesa a ritroso la via di salita.

**Coordinatori logistici: PESENTI C. – COLLEONI L.**

	<b>ZONA:</b> <b>PARTENZA:</b> <b>PICCO DELLA GITA</b> <b>PUNTO APPOGGIO</b>	<b>ALPI OROBIE</b> <b>LOVENO (m.1300)</b> <b>Monte Torsoleto (m.2708)</b> <b>Rif. Torsoleto (m.2390)</b>
	<b>DISLIVELLO:</b> <b>DIFFICOLTA':</b> <b>DURATA:</b>	<b>↑↓ m. 1400</b> <b>EE – EE+</b> <b>Salita Ore 4,30 Discesa ore 3,30 Totale ore 8</b>
	<b>ABBIGLIAMENTO:</b> <b>ATTREZZATURA:</b>	<b>DA ESCURSIONE ADEGUATO ALLA STAGIONE</b> <b>NORMALE DOTAZIONE DA TREKKING</b>
	<b>SI VA CON L'AUTO :</b> <b>PARTENZA:</b> <b>RIENTRO:</b>	<b>Ore 6,00 PARTENZA DA PONTE S. PIETRO SEDE C.A.I.</b> <b>Ore 6,15 Partenza da S.Paolo d'Argon</b> <b>Ore 18,00</b>
	<b>COSTO DELLA GITA:</b>	<b>COSTO CARBURANTE DA DIVIDERE PER OGNI AUTO</b> <b>€ 1,00 per rimborso spese di segreteria</b>
	<b><a href="#">Visualizza mappa</a>: CTRL+click su “visualizza mappa”</b> <b><a href="#">visualizza cartina</a> :CTRL+click su “visualizza cartina”</b>	
	<p><b>APERTURA ISCRIZIONI 20/7/2018 CHIUSURA ISCRIZIONI 24/7/2018</b> <b>VALE REGOLAMENTO GITE CAI PONTE S.PIETRO</b></p> <p><b>IL PERCORSO POTRA' ESSERE MODIFICATO O INTERROTTO DAI COORDINATORI IN FUNZIONE ALLE CONDIZIONI AMBIENTALI, PER RAGIONI METEO O PER IL VERIFICARSI DI SITUAZIONI IMPREVISTE.</b></p> <p><b>Si richiede: capacità personale commisurata alle caratteristiche e difficoltà dei percorsi, idoneo equipaggiamento, godere di buone condizioni di salute ed attenersi alle disposizioni del coordinatore logistico. Ciascuno deve contare sulle proprie capacità fisiche e tecniche non essendo prevista la presenza di accompagnatori (A.E.) e quindi nessun tipo di affidamento.</b></p> <p><b>Il coordinatore logistico cura e sovrintende solo gli aspetti pratico organizzativi.</b></p>	

**Se vuoi vincere corri da solo, se vuoi andare lontano, cammina insieme**