



CLUB ALPINO ITALIANO

Sezione di Bergamo

SOTTOSEZIONE di PONTE S. PIETRO



Fondata nel 1945








PIZZO ROTONDO (m. 2496)

MERCOLEDI' 18 LUGLIO 2018



Dal parcheggio si prende la strada sterrata fin sotto l'alpr Caprecolo. Qui **NON** seguire le indicazioni per il monte Rotondo ma continuare a destra per la sterrata fino alla successiva Alpe Fraina (m.1383). Appena sotto l'Alpe in direzione ENE si trovano le indicazioni: Sentiero Cadorna – Bocchetta di Stavello – Monte Rotondo. Piegare verso Nord e percorrere il sentiero Cadorna. Si sale con pendenza costante e numerosi zig-zag fino alla Bocchetta di Stavello (m.2201). Dalla Bocchetta si sale in direzione NW tenendosi sul versante SW sotto la linea di cresta e si punta verso la ormai vicina vetta. Anche in quest'ultimo tratto il sentiero percorre numerosi zig-zag facendo incontrare prima una galleria scavata nella roccia con una feritoia al fondo e poi altre postazioni fino ad un ricovero appena sotto la vetta. Ed ecco la nostra vetta con una statua della Madonna a sorvegliare il panorama tutto intorno. Discesa come per la salita.

Coordinatori logistici: CORTINOVIS I. – CORTINOVIS D.

	ZONA: PARTENZA: PICCO DELLA GITA PUNTO APOGGIO	PREALPI OROBIE Premana (m.976) QUOTA m. 2496
	DISLIVELLO: DIFFICOLTA': DURATA:	↑↓ m. 1520 E Salita Ore 5,0 Discesa ore 3,00 Totale ore 8
	ABBIGLIAMENTO: ATTREZZATURA:	DA ESCURSIONE ADEGUATO ALLA STAGIONE NORMALE DOTAZIONE DA TREKKING
	SI VA CON L'AUTO : PARTENZA: RIENTRO:	Ore 6,00 PARTENZA DA PONTE S. PIETRO SEDE C.A.I. Ore 6,15 Partenza da Palazzago Ore 18,00
	COSTO DELLA GITA:	COSTO CARBURANTE DA DIVIDERE PER OGNI AUTO € 1,00 per rimborso spese di segreteria
	Visualizza mappa : CTRL+click su “visualizza mappa” visualizza cartina :CTRL+click su “visualizza cartina”	
	<p>APERTURA ISCRIZIONI 13/7/2018 CHIUSURA ISCRIZIONI 17/7/2018 VALE REGOLAMENTO GITE CAI PONTE S.PIETRO</p> <p>IL PERCORSO POTRA' ESSERE MODIFICATO O INTERROTTO DAI COORDINATORI IN FUNZIONE ALLE CONDIZIONI AMBIENTALI, PER RAGIONI METEO O PER IL VERIFICARSI DI SITUAZIONI IMPREVISTE.</p> <p>Si richiede: capacità personale commisurata alle caratteristiche e difficoltà dei percorsi, idoneo equipaggiamento, godere di buone condizioni di salute ed attenersi alle disposizioni del coordinatore logistico. Ciascuno deve contare sulle proprie capacità fisiche e tecniche non essendo prevista la presenza di accompagnatori (A.E.) e quindi nessun tipo di affidamento.</p> <p>Il coordinatore logistico cura e sovrintende solo gli aspetti pratico organizzativi.</p>	

Se vuoi vincere corri da solo, se vuoi andare lontano, cammina insieme