



**CLUB ALPINO ITALIANO**

*Sezione di Bergamo*

**SOTTOSEZIONE di PONTE S. PIETRO**










Fondata nel 1945

## **PALLA BIANCA (m. 3738)**

### **SABATO 7 – DOMENICA 8 LUGLIO 2018**

Dal parcheggio prima su strada asfaltata e poi sterrata, segnavia n.3, fino al rif. Bellavista in circa 2 ore. In alternativa teleferica che conduce in prossimità del rifugio. Dal rifugio si ridiscende circa 100 m. di dislivello e poi un sentierino in dir. Ovest fra conche e detriti. Il sentiero prosegue a mezzacosta attraversando una ripida terrazza morenica alla base della Cresta del Diavolo (m.3170). Su traccia con ometti si prosegue sulla cresta che fa da confine tra Italia e Austria fino alla Bocchetta delle Frane. Si scende di pochi metri sul ghiacciaio dell'Hintereis e, compiendo un ampio giro in dir. Bocchetta della Vedretta, si percorre il ghiacciaio in salita prima dolcemente e dopo aver incrociato le tracce provenienti da DX dalla forcella di Palla Bianca, ripido pendio fino al passo e quindi alla Bocchetta della Vedretta (m.3471). Si piega a Dx e si affronta un erto pendio ghiacciato e poi sul dorso della cresta fino all'anticima dalla quale parte l'ultimo tratto roccioso per la vetta (attenzione i caso di vetrato). Discesa per la via di salita.

**Coordinatore logistico: VITO VARI**

	ZONA: PARTENZA: PICCO DELLA GITA PUNTO APPOGGIO	Trentino Alto Adige – val Senales <b>MASO CORTO (m.2014)</b> <b>PALLA BIANCA (m.3738)</b> Rif. Bellavista (m.2842)
	DISLIVELLO: DIFFICOLTA': DURATA:	↑↓ m. 1700 <b>EEA - AG - I - PD</b> Salita ore 6,00 Discesa ore 4,00 Totale ore 10,00
	ABBIGLIAMENTO: ATTREZZATURA:	Da Alta Montagna - Ramponi – Picozza – Casco – Imbrago - 2 Moschettoni – 2 cordini e cordino da ghiacciaio.
	SI VA CON L'AUTO : PARTENZA: RIENTRO:	<b>PARTENZA DA PONTE S. PIETRO SEDE C.A.I.</b> <b>Ore 7,00 di Sabato 7 Luglio</b> <b>Ore 21,00 di domenica 8 Luglio</b>
	COSTO DELLA GITA:	<b>COSTO CARBURANTE DA DIVIDERE PER OGNI AUTO</b> <b>€ 1,00 per rimborso spese di segreteria</b>
	<b><a href="#">Visualizza mappa</a></b> : CTRL+click su “visualizza mappa” <b><a href="#">visualizza cartina</a></b> :CTRL+click su “visualizza cartina”	
	<p><b>APERTURA ISCRIZIONI 1/6/2018 CHIUSURA ISCRIZIONI 22/6/2018</b>  <b>PRE-GITA Martedì 3 ore 21.00 presso sede CAI VALE REGOLAMENTO GITE CAI PONTE S.PIETRO</b>  <b>IL PERCORSO POTRA' ESSERE MODIFICATO O INTERROTTO DAI COORDINATORI IN FUNZIONE ALLE</b>  <b>CONDIZIONI AMBIENTALI, PER RAGIONI METEO O PER IL VERIFICARSI DI SITUAZIONI IMPREVISTE.</b>  <b>Si richiede: capacità personale commisurata alle caratteristiche e difficoltà dei percorsi, idoneo</b>  <b>equipaggiamento, godere di buone condizioni di salute ed attenersi alle disposizioni del</b>  <b>coordinatore logistico. Ciascuno deve contare sulle proprie capacità fisiche e tecniche non</b>  <b>essendo prevista la presenza di accompagnatori (A.E.) e quindi nessun tipo di affidamento.</b>  <b>Il coordinatore logistico cura e sovrintende solo gli aspetti pratico organizzativi.</b></p>	

**Se vuoi vincere corri da solo, se vuoi andare lontano, cammina insieme**

Via Trento e Trieste 10  
24036 Ponte San Pietro (BG)

Tel. 035 615660  
C.F. 91031040164

email: [info@caiponte.com](mailto:info@caiponte.com)  
web: [www.caiponte.com](http://www.caiponte.com)