



**CLUB ALPINO ITALIANO**

*Sezione di Bergamo*

**SOTTOSEZIONE di PONTE S. PIETRO**



Fondata nel 1945








**CAPANNA FORNO (m. 2574)**

**MERCOLEDI' 27 GIUGNO 2018**



Con partenza dall'ultimo tornante della strada del Maloja, in prossimità del passo, si prende la sterrata che conduce al lago Cavloc. Dopo una sosta al lago, di fiabesca bellezza, si prosegue quasi in piano nella lunga valle fino a Plan Canin, dove si tende leggermente verso O. Il tracciato si fa monotono finché si giunge ad un nuovo ponticello da cui si vede finalmente il bel Ghiacciaio del Forno. Se ne raggiunge il fronte dove, con l'ausilio di divertenti corde alla portata di tutti, si risale il ghiacciaio per poi uscirne sulla SX. Fra sfasciumi si raggiunge una scaletta verticale dove comincia il bellissimo sentiero, rinnovato di recente, che con brevi tratti attrezzati e un poco aerei porta alla terrazza panoramica della Capanna del Forno. Il Ghiacciaio del Forno ricorda le lunghe lingue glaciali Hymalayane: assolutamente da non perdere! Il ritorno al Passo Maloja, lungo e sfiancante, si fa sullo stesso sentiero dell'andata.

**Coordinatori logistici: CORNA L. – PERICO G.**

	ZONA: PARTENZA: PICCO DELLA GITA PUNTO APOGGIO	<b>ENGADINA – VAL BREGAGLIA (CH)</b> <b>PASSO MALOJA (m. 1815)</b> <b>Capanna Forno m. 2574</b> <b>Capanna Forno</b>
	DISLIVELLO: DIFFICOLTA': DURATA:	<b>↑↓ m. 750</b> <b>EE</b> <b>Salita Ore 4,00 Discesa ore 3,00 Totale ore 7,00</b>
	ABBIGLIAMENTO: ATTREZZATURA: PRANZO:	<b>DA ESCURSIONE ADEGUATO ALLA STAGIONE</b> <b>NORMALE DOTAZIONE DA TREKKING</b> <b>Al sacco</b>
	SI VA CON L'AUTO : PARTENZA: RIENTRO:	<b>Ore 5,30 PARTENZA DA PONTE S. PIETRO SEDE C.A.I.</b> <b>Ore 5,45 Partenza da Palazzago</b> <b>Ore 19,00</b>
	COSTO DELLA GITA:	<b>COSTO CARBURANTE DA DIVIDERE PER OGNI AUTO</b> <b>€ 1,00 per rimborso spese di segreteria</b>
	<b><u><a href="#">Visualizza mappa</a></u>: CTRL+click su “visualizza mappa”</b> <b><u><a href="#">visualizza cartina</a></u>: CTRL+click su “visualizza cartina”</b>	
	<p align="center"><b>CARTA D'IDENTITA'</b></p> <p align="center"><b>APERTURA ISCRIZIONI 22/6/2018 CHIUSURA ISCRIZIONI 26/6/2018</b></p> <p align="center"><b>VALE REGOLAMENTO GITE CAI PONTE S.PIETRO</b></p> <p><b>IL PERCORSO POTRA' ESSERE MODIFICATO O INTERROTTO DAI COORDINATORI IN FUNZIONE ALLE CONDIZIONI AMBIENTALI, PER RAGIONI METEO O PER IL VERIFICARSI DI SITUAZIONI IMPREVISTE.</b></p> <p>Si richiede: capacità personale commisurata alle caratteristiche e difficoltà dei percorsi, idoneo equipaggiamento, godere di buone condizioni di salute ed attenersi alle disposizioni del coordinatore logistico. Ciascuno deve contare sulle proprie capacità fisiche e tecniche non essendo prevista la presenza di accompagnatori (A.E.) e quindi nessun tipo di affidamento. Il coordinatore logistico cura e sovrintende solo gli aspetti pratico organizzativi.</p>	

**Se vuoi vincere corri da solo, se vuoi andare lontano, cammina insieme**