



**CLUB ALPINO ITALIANO**

Sezione di Bergamo

**SOTTOSEZIONE di PONTE S. PIETRO**









Fondata nel 1945

## **G R I G N E T T A m. 2177 Cresta Sinigaglia**

**SABATO 16 GIUGNO 2018**

Parcheggiare in prossimità del Canalone Porta e risalire lo stesso fino ad incontrare dei cartelli; seguire segnavia n.1. Proseguire su ripido sentiero fino alla base dei Torrioni Magnaghi, vicino piazzola elicottero. Da qui svoltare a dx e risalire un sentierino che si snoda poi lungo una cresta rocciosa ma semplice: attenzione alla roccia molto friabile. Si prosegue fino alla Bocchetta dei Prati (m.1840) e, svoltando a dx si perviene al Passo del Gatto: passaggio molto esposto facilitato da alcune corde fisse e staffe; utile Kit Ferrata. Si raggiunge la Bocchetta dei Venti (m.2065) al di là della quale vi è anche l'uscita della seconda parte del Canalone Porta. Il sentiero si snoda lungo la cresta che in circa 30/40 minuti conduce alla vetta. Lungo la cresta altre corde fisse e alcune catene nell'ultimo tratto faciliteranno il passaggio fino a ridiscendere un canalino roccioso e poi risalire l'ultimo pezzo fino alla cima. Discesa per la via di salita o più velocemente dalla cresta Cermenati .

Coordinatori logistici: Pesenti C. – Pedretti A.

	ZONA: PARTENZA: PICCO DELLA GITA PUNTO APOGGIO	<b>Prealpi Lombarde – Gruppo Grigne</b> <b>PIANI RESINELLI m. 1300</b> <b>Grigna Meridionale m. 2177</b> <b>Rif. C.Porta m. 1426 – Biv. Ferrario m. 2177</b>
	DISLIVELLO: DIFFICOLTÀ: DURATA:	<b>↑↓ m. 800</b> <b>EE – A – II - F</b> <b>Salita ore 3,00 Discesa ore 2,00 Totale ore 5,00</b>
	ABBIGLIAMENTO: ATTREZZATURA:	<b>DA ESCURSIONE ADEGUATO ALLA STAGIONE</b> <b>NORMALE DOTAZIONE DA TREKKING + Kit Ferrata +</b> <b>Casco + Imbrago</b>
	SI VA CON L'AUTO : PARTENZA: RIENTRO:	<b>Ore 6,00 PARTENZA DA PONTE S. PIETRO SEDE C.A.I.</b> <b>Ore 6,15 Partenza da Palazzago</b> <b>Ore 16,00</b>
	COSTO DELLA GITA:	<b>COSTO CARBURANTE DA DIVIDERE PER OGNI AUTO</b> <b>€ 1,00 per rimborso spese di segreteria</b>
	<b><u>Visualizza mappa</u></b> : CTRL+click su “visualizza mappa” <b><u>visualizza cartina</u></b> :CTRL+click su “visualizza cartina”	
	<b>APERTURA ISCRIZIONI 8/6/2018 CHIUSURA ISCRIZIONI 15/6/2018</b> <b>VALE REGOLAMENTO GITE CAI PONTE S.PIETRO</b> <b>IL PERCORSO POTRA' ESSERE MODIFICATO O INTERROTTO DAI COORDINATORI IN FUNZIONE ALLE</b> <b>CONDIZIONI AMBIENTALI, PER RAGIONI METEO O PER IL VERIFICARSI DI SITUAZIONI IMPREVISTE.</b> Si richiede: capacità personale commisurata alle caratteristiche e difficoltà dei percorsi, idoneo equipaggiamento, godere di buone condizioni di salute ed attenersi alle disposizioni del coordinatore logistico. Ciascuno deve contare sulle proprie capacità fisiche e tecniche non essendo prevista la presenza di accompagnatori (A.E.) e quindi nessun tipo di affidamento. <b>Il coordinatore logistico cura e sovrintende solo gli aspetti pratico organizzativi.</b>	

**Se vuoi vincere corri da solo, se vuoi andare lontano, cammina insieme**