



**CLUB ALPINO ITALIANO**

*Sezione di Bergamo*

**SOTTOSEZIONE di PONTE S. PIETRO**



Fondata nel 1945








## **CIMA FONTANAMORA E MONTE VIGNA VAGA**

**MERCOLEDI' 23 MAGGIO 2018**



Si parcheggia in località Tezzi Alti all'altezza della stradina che conduce alla fonte S. Carlo. La si segue sino alla Baita Bassa di Fontanamora. Si svolta a sinistra per ripida salita sino ad incrociare il sentiero proveniente da dx dal Passo della Manina proseguendo a sx per il passo di Fontanamora (m. 2235). A destra del passo seguiamo il sentiero quasi in cresta che in circa 30 minuti ci conduce in vetta alla cima di Fontanamora (m.2321). Si ritorna al passo e su pratone, si raggiunge la vetta del Vigna Vaga (m. 2332). Ancora al passo e da qui si prosegue per il Passo di Petto (m. 2270), si segue il sentiero fino al lago Spigorel (m.1821) e quindi rientro a Tezzi Alti.

**Coordinatori logistici: MARTINO D. – ROSSI O.**

	ZONA: PARTENZA: PICCO DELLA GITA PUNTO APPOGGIO	<b>OROBIE – VAL SERIANA</b> <b>Gandellino – Località Tezzi Alti</b> <b>Vigna Vaga (m. 2332)</b>
	DISLIVELLO: DIFFICOLTA': DURATA:	<b>↑↓ m. 1430</b> <b>EE</b> <b>Salita Ore 4,00 Discesa ore 3,30 Totale ore 7,30</b>
	ABBIGLIAMENTO: ATTREZZATURA:	<b>DA ESCURSIONE ADEGUATO ALLA STAGIONE</b> <b>NORMALE DOTAZIONE DA TREKKING</b>
	SI VA CON L'AUTO : PARTENZA: RIENTRO:	<b>Ore 6.30 PARTENZA DA PONTE S. PIETRO SEDE C.A.I.</b> <b>Ore 6,45 Partenza da Distributore Bonaldi</b> <b>Ore 17,00</b>
	COSTO DELLA GITA:	<b>COSTO CARBURANTE DA DIVIDERE PER OGNI AUTO</b> <b>€ 1,00 per rimborso spese di segreteria</b>
	<b><u><a href="#">Visualizza mappa</a></u>: CTRL+click su “visualizza mappa”</b> <b><u><a href="#">visualizza cartina</a></u>: CTRL+click su “visualizza cartina”</b>	
	<b>APERTURA ISCRIZIONI 18/5/2018 CHIUSURA ISCRIZIONI 22/5/2018</b> <b>VALE REGOLAMENTO GITE CAI PONTE S.PIETRO</b> <b>IL PERCORSO POTRA' ESSERE MODIFICATO O INTERROTTO DAI COORDINATORI IN FUNZIONE ALLE</b> <b>CONDIZIONI AMBIENTALI, PER RAGIONI METEO O PER IL VERIFICARSI DI SITUAZIONI IMPREVISTE.</b> <b>Si richiede: capacità personale commisurata alle caratteristiche e difficoltà dei percorsi, idoneo</b> <b>equipaggiamento, godere di buone condizioni di salute ed attenersi alle disposizioni del</b> <b>coordinatore logistico. Ciascuno deve contare sulle proprie capacità fisiche e tecniche non</b> <b>essendo prevista la presenza di accompagnatori (A.E.) e quindi nessun tipo di affidamento.</b> <b>Il coordinatore logistico cura e sovrintende solo gli aspetti pratico organizzativi.</b>	

**Se vuoi vincere corri da solo, se vuoi andare lontano, cammina insieme**