



CLUB ALPINO ITALIANO

Sezione di Bergamo

SOTTOSEZIONE di PONTE S. PIETRO



Fondata nel 1945








MONTE ALTA GUARDIA (m. 2226)

MERCOLEDI' 16 MAGGIO 2018



Da Bienno per la strada che conduce al Passo Croce Domini si raggiunge la località Campolaro (m. 1420) e, superato il rist. belvedere, lasciamo l'auto sulla dx a ci si incammina per pochi metri sulla strada fino al primo tornante destrorso, qui sulla SX si prende una ripida gippabile che conduce al sovrastante Pian di Campo. Oltrepassata la colonia si procede su sentiero a mezza costa fino ad incrociare la mulattiera che sale dai Piani d'Astrio e che porta, svoltando a SX ad un bivio segnalato, nella Val di Stabio. Dopo un cancello di ferro si scende al pianoro della Malga Stabio di Sotto (m.1810) che si supera e, poco prima della seconda, Malga di Sopra (m. 1963), si attraversa il torrente e si sale zigzagando fino al passo Sabbione di Croce (m. 2187). Dal passo, a sx, lungo la cresta si raggiunge la panoramissima Cima Somale (picco di salita m. 2276). Per salire sulla vetta dell'Alta Guardia, consigliata solo per EE+, non banale e da affrontare con attenzione, si scende perdendo un poco di quota lungo la stretta cresta per poi risalire con cautela tra zolle erbose e gradoni di roccia raggiungendo la mrtallica Croce di vetta (m 2226). Ritorno a ritroso per lo stesso tragitto.

Coordinatori logistici: PERLETTI L. - BESANA A.

	ZONA: PARTENZA: PICCO DELLA GITA PUNTO APOGGIO	VAL CAMONICA Breno Località Campolaro Cima Somale m. 2276
	DISLIVELLO: DIFFICOLTA': DURATA:	↑↓ m. 950 EE - EE+ Salita Ore 3,45 Discesa ore 3,45 Totale ore 7
	ABBIGLIAMENTO: ATTREZZATURA:	DA ESCURSIONE ADEGUATO ALLA STAGIONE NORMALE DOTAZIONE DA TREKKING
	SI VA CON L'AUTO : PARTENZA: RIENTRO:	Ore 6,00 PARTENZA DA PONTE S. PIETRO SEDE C.A.I. Ore 6,15 Partenza da S.Paolo d'Argon Ore 18,00
	COSTO DELLA GITA:	COSTO CARBURANTE DA DIVIDERE PER OGNI AUTO € 1,00 per rimborso spese di segreteria
	<u>Visualizza mappa</u>: CTRL+click su "visualizza mappa" <u>visualizza cartina</u>: CTRL+click su "visualizza cartina"	
	<p>APERTURA ISCRIZIONI 11/5/2018 CHIUSURA ISCRIZIONI 15/05/2018 VALE REGOLAMENTO GITE CAI PONTE S.PIETRO IL PERCORSO POTRA' ESSERE MODIFICATO O INTERROTTO DAI COORDINATORI IN FUNZIONE ALLE CONDIZIONI AMBIENTALI, PER RAGIONI METEO O PER IL VERIFICARSI DI SITUAZIONI IMPREVISTE. Si richiede: capacità personale commisurata alle caratteristiche e difficoltà dei percorsi, idoneo equipaggiamento, godere di buone condizioni di salute ed attenersi alle disposizioni del coordinatore logistico. Ciascuno deve contare sulle proprie capacità fisiche e tecniche non essendo prevista la presenza di accompagnatori (A.E.) e quindi nessun tipo di affidamento. Il coordinatore logistico cura e sovrintende solo gli aspetti pratico organizzativi.</p>	

Se vuoi vincere corri da solo, se vuoi andare lontano, cammina insieme

Via Trento e Trieste 10
24036 Ponte San Pietro (BG)

Tel. 035 615660
C.F. 91031040164

email: info@caiponte.com
web: www.caiponte.com