



# CLUB ALPINO ITALIANO

Sezione di Bergamo

Sottosezione di PONTE S. PIETRO

Il CAI dell'Isola Bergamasca










Via Trento e Trieste, 10 24036 PONTE S. PIETRO (BG)  
Tel/Fax: 035-615660 e-mail: [info@caiponte.com](mailto:info@caiponte.com) [www.caiponte.co](http://www.caiponte.co)

## MONTE SODADURA

**MERCOLEDI 21 FEBBRAIO 2018**

Dal caratteristico borgo di Fraggio, passata la bella chiesa quattrocentesca di S. Lorenzo, risaliamo alle spalle dell'abitato di Fraggio fino ad incrociare il sentiero che proviene da Pizzino. Lo seguiamo a sinistra fino al ponte con barriere blu, superato il ponte, proseguiamo sulla sterrata sino al sentiero a sinistra, riconoscibile da un fiocco di cellophane bianco. Con maggior pendenza risaliamo il sentiero fino ad una baita di contadini con il tetto rosso e alcuni ruderi di abitazioni. Continuiamo sul sentiero sino a raggiungere l'ampia sterrata proveniente da valle che seguiremo verso sinistra fino ad arrivare ai Piani di Artavaggio. Risaliamo verso nord lungo un tratto ripido che ci porterà ad al Rifugio Nicola, risaliamo leggermente dietro il rifugio per poi piegare verso destra, dopo pochi minuti di camminata ci troviamo di fronte alla cresta nord-est del Monte Sodadura. Dopo un'attenta valutazione della neve, procediamo sull'affilata cresta fino a raggiungere la vetta.

**COORDINATORI LOGISTICI: A. Pedretti – E. Longhi**

	ZONA: PARTENZA: PICCO DELLA GITA PUNTO APOGGIO	<b>PREALPI OROBIE – VAL TALEGGIO (BG)</b> <b>TALEGGIO- PIZZINO</b> Loc. Fraggio m. 1282 <b>MONTE SODADURA</b> m. 2010 <b>RIFUGIO NICOLA</b> m. 1870 <b>RIFUGIO CAZZANIGA</b> m.1889
	DISLIVELLO: DIFFICOLTA': DURATA:	<b>↑↓</b> Dislivello m. 800 <b>EE – EAI</b> (Escursione in ambiente innevato) <b>TOTALE ORE 4,30</b> ↑ Ore 2,30 ↓ Ore 2,00
	ABBIGLIAMENTO: ATTREZZATURA:	<b>DA ESCURSIONE ADEGUATO ALLA STAGIONE</b> <b>NORMALE DOTAZIONE DA TREKKING-RAMPONI-CIASPOLE</b>
	SI VA CON L'AUTO : PARTENZA: RIENTRO:	<b>Ore 7,00</b> PARTENZA DA PONTE S. PIETRO SEDE C.A.I. <b>Ore 7,15</b> PARTENZA DA ALME' <b>Ore 18,00</b>
	COSTO DELLA GITA:	<b>COSTO CARBURANTE DA DIVIDERE PER OGNI AUTO</b> <b>€ 1,00 per rimborso spese di segreteria</b>
	<b><a href="#">Visualizza mappa</a>: CTRL+click su "visualizza mappa"</b> <b><a href="#">visualizza cartina</a>: CTRL+click su "visualizza cartina"</b>	
	<b>APERTURA ISCRIZIONI 13/02/2018 CHIUSURA ISCRIZIONI 20/02/2018</b> <b>VALE REGOLAMENTO GITE CAI PONTE S.PIETRO</b> <b>IL PERCORSO POTRA' ESSERE MODIFICATO O INTERROTTO DAI COORDINATORI IN FUNZIONE ALLE</b> <b>CONDIZIONI AMBIENTALI, PER RAGIONI METEO O PER IL VERIFICARSI DI SITUAZIONI IMPREVISTE.</b> Si richiede: capacità personale commisurata alle caratteristiche e difficoltà dei percorsi, idoneo equipaggiamento, godere di buone condizioni di salute ed attenersi alle disposizioni del coordinatore logistico. Ciascuno deve contare sulle proprie capacità fisiche e tecniche non essendo prevista la presenza di accompagnatori (A.E.) e quindi nessun tipo di affidamento. Il coordinatore logistico cura e sovrintende solo gli aspetti pratico organizzativi.	

**Se vuoi vincere corri da solo, se vuoi andare lontano, cammina insieme.**