



CLUB ALPINO ITALIANO

Sezione di Bergamo

Sottosezione di PONTE S. PIETRO

Il CAI dell'Isola Bergamasca










Via Trento e Trieste, 10 24036 PONTE S. PIETRO (BG)
Tel/Fax: 035-615660 e-mail: info@caiponte.com www.caiponte.co

PIZZO FORMICO da FIORINE MERCOLEDI' 3 GENNAIO 2018

Arrivati a Fiorine di Clusone (m. 550), ci si inoltra, passando a fianco del campeggio, nella valle di Sales per circa 1 Km fino all'omonimo fontanino. Si inizia a salire su strada ghiaiosa attraversando il torrente e passando vicino alla baita di Trusarde. Ci si inoltra in una fitta abetaia tenendo sempre, ad ogni bivio, la strada che sale sulla SX. La strada diviene meno ripida e si arriva alla Stala di Urtighe (m.1150). In fondo al prato si prende la mulattiera sulla DX e ci si incammina fino ad arrivare sul sentiero che giunge dal Pianone e, immettendosi verso DX, in breve si raggiunge la Forcella Larga (m.1470). Da qui si prende l'evidente sentiero che in mezz'ora ci porta alla vetta del pizzo Formico. Per il ritorno si ripercorre lo stesso sentiero fino alla Forcella Larga e da qui ci si mantiene sulla mulattiera che ci porta ai Prati del Pianone (facoltativamente al rif. S.Lucio) poi su strada che discende a Clusone e in località Beur, a SX, si imbecca il sentiero per la valle di Sales.

Coordinatori logistici: A.Perletti – E.Orlandi

	ZONA: PARTENZA: PICCO DELLA GITA PUNTO APOGGIO	OROBIE – VAL SERIANA FIORINE di CLUSONE QUOTA 1637 Rif. S.Lucio – Rif. Parafulmine
	DISLIVELLO: DIFFICOLTA': DURATA:	↑↓ m. 1150 E Salita Ore 3,30 Discesa ore 3,00 Totale ore 6,30
	ABBIGLIAMENTO: ATTREZZATURA:	DA ESCURSIONE ADEGUATO ALLA STAGIONE NORMALE DOTAZIONE DA TREKKING
	SI VA CON L'AUTO : PARTENZA: RIENTRO:	Ore 7,00 PARTENZA DA PONTE S. PIETRO SEDE C.A.I. Ore 7,15 Partenza da Distributore Bonaldi Ore 17,00
	COSTO DELLA GITA:	COSTO CARBURANTE DA DIVIDERE PER OGNI AUTO € 1,00 per rimborso spese di segreteria
	Visualizza mappa: CTRL+click su "visualizza mappa" visualizza cartina :CTRL+click su "visualizza cartina"	
	APERTURA ISCRIZIONI 27/12/2017 CHIUSURA ISCRIZIONI 02/01/2018 VALE REGOLAMENTO GITE CAI PONTE S.PIETRO IL PERCORSO POTRA' ESSERE MODIFICATO O INTERROTTO DAI COORDINATORI IN FUNZIONE ALLE CONDIZIONI AMBIENTALI, PER RAGIONI METEO O PER IL VERIFICARSI DI SITUAZIONI IMPREVISTE. Si richiede: capacità personale commisurata alle caratteristiche e difficoltà dei percorsi, idoneo equipaggiamento, godere di buone condizioni di salute ed attenersi alle disposizioni del coordinatore logistico. Ciascuno deve contare sulle proprie capacità fisiche e tecniche non essendo prevista la presenza di accompagnatori (A.E.) e quindi nessun tipo di affidamento. Il coordinatore logistico cura e sovrintende solo gli aspetti pratico organizzativi.	

Se vuoi vincere corri da solo, se vuoi andare lontano, cammina insieme.