



CLUB ALPINO ITALIANO

Sezione di Bergamo

Sottosezione di PONTE S. PIETRO

Il CAI dell'Isola Bergamasca









Via Trento e Trieste, 10 24036 PONTE S. PIETRO (BG)
Tel/Fax: 035-615660 e-mail: info@caiponte.com www.caiponte.co

SENTIERO DELLE CASCATE MERCOLEDI 24 GENNAIO 2018

Percorso ad anello partendo dall'attracco del battello a Crone, lago d'Idro. Dal molo verso dx e prima del distributore si sale in mezzo al paese per via 4 novembre stando a sx fino all'incrocio e quindi sotto un portico, vecchia porta medievale. All'incrocio proseguire a dx e subito a sx per via conciliazione fino ad attraversare la SP58 e, in località Coste, cartello con indicazioni (a dx). Si continua fino alla prima cascata e il sentiero prosegue a sx della cascata. Nella Forra sono state posizionate 5 passerelle che permettono di godere dei numerosi salti che il ruscello compie nella sua discesa al lago. Sopra la prima cascata la marmitta del gigante scavata dal Neco. Superate le passerelle seguire i segni bianchi e rossi fino ad incrociare il sentiero per la Fobbia. Si giunge quindi ad una sella con le indicazioni per la vetta del monte Croce di Perle. Dalla vetta di nuovo alla sella e seguire indicazioni per Vantone scendendo alla malga Meghè. Dalla malga sentiero nel bosco fino alla Cocca di Idro. Al bivio per Vantone rimanere alti seguendo il cartello con indicazione Crone di Idro. Seguendo il sentiero si arriva ad postazione di caccia e poi su strada sterrata fino ad incontrare altri cartelli con indicazione per Crone. Scendendo dalla Cocca si arriva sulla SP58 e al primo tornante si lascia la strada per scendere nel bosco, segnali rossi e bianchi, fino al molo di Crone.

Coordinatori logistici: A. Besana – C. Pesenti

	ZONA: PARTENZA: PICCO DELLA GITA PUNTO APPOGGIO	PREALPI BRESCIANE – LAGO D'IDRO Molo di Crone – Idro (BS) QUOTA 1031
	DISLIVELLO: DIFFICOLTA': DURATA:	↑↓ m. 660 E TOTALE ORE 4,30 GIRO ANELLO
	ABBIGLIAMENTO: ATTREZZATURA:	DA ESCURSIONE ADEGUATO ALLA STAGIONE NORMALE DOTAZIONE DA TREKKING
	SI VA CON L'AUTO : PARTENZA: RIENTRO:	Ore 7,00 PARTENZA DA PONTE S. PIETRO SEDE C.A.I. Ore 7,15 PARTENZA DA SAN PAOLO D'ARGON Ore 17,00
	COSTO DELLA GITA:	COSTO CARBURANTE DA DIVIDERE PER OGNI AUTO € 1,00 per rimborso spese di segreteria
	Visualizza mappa: CTRL+click su "visualizza mappa" visualizza cartina :CTRL+click su "visualizza cartina"	
	APERTURA ISCRIZIONI 20/01/2018 CHIUSURA ISCRIZIONI 23/01/2018 VALE REGOLAMENTO GITE CAI PONTE S.PIETRO IL PERCORSO POTRA' ESSERE MODIFICATO O INTERROTTO DAI COORDINATORI IN FUNZIONE ALLE CONDIZIONI AMBIENTALI, PER RAGIONI METEO O PER IL VERIFICARSI DI SITUAZIONI IMPREVISTE. Si richiede: capacità personale commisurata alle caratteristiche e difficoltà dei percorsi, idoneo equipaggiamento, godere di buone condizioni di salute ed attenersi alle disposizioni del coordinatore logistico. Ciascuno deve contare sulle proprie capacità fisiche e tecniche non essendo prevista la presenza di accompagnatori (A.E.) e quindi nessun tipo di affidamento. Il coordinatore logistico cura e sovrintende solo gli aspetti pratico organizzativi.	

Se vuoi vincere corri da solo, se vuoi andare lontano, cammina insieme.