



CLUB ALPINO ITALIANO

Sezione di Bergamo

Sottosezione di PONTE S. PIETRO

Il CAI dell'Isola Bergamasca










Via Trento e Trieste, 10 24036 PONTE S. PIETRO (BG)
Tel/Fax: 035-615660 e-mail: info@caiponte.com www.caiponte.co

MONTE UBIONE (m.895) e CORNA MARCIA (m. 1033) MERCOLEDI 10 GENNAIO 2018

Parcheggio e partenza in prossimità del cimitero di Clanezzo. Si percorre sentiero sterrato fino a un capanno; deviazione a dx e poco dopo curva a gomito a sx e dopo poco seguire "Sentiero Partigiano A.Gotti" quindi indicazioni per monte Ubione fino a superare ruderi e bacino idrico dismesso. Per boschi e prati seguire la cresta del monte e poi bolli arancioni fino a cambiare versante. In prossimità di una curva, cartello (dev. SX), per la vetta. Dalla Croce sentiero ripido, freccia in legno, fino a una selletta e Croce in legno. Seguire sentiero A.Gotti (571) fino a un bivio; tenere la DX e a un secondo bivio ancora a DX. Entrando nel bosco, freccia in legno, ci riporta nei pressi della cresta. Seguire il sentiero e superato tratto con massi calcarei e capanno (seguire la staccionata) e quindi una pozza fangosa. Si abbandona il sentiero Gotti e si prosegue a DX, sentiero senza frecce ma solo bolli verdi e grigi per poi ritrovare indicazioni per Corna Marcia. Giunti a un tavolo in legno si esce dal bosco per ritrovarsi su strada sterrata (da Berbenno) e su palina indicazioni da NON considerare e proseguire lungo la strada. Incontriamo due bivi: seguire sentiero in salita fino a giungere in vetta. Per la discesa itinerario di salita fino alla selletta con Crocefisso e quindi sentiero a DX (indicazione su masso: Clanezzo). Ignorare al bivio l'indicazione per Capizzone e, arrivati alla palina dove avevamo abbandonato il sentiero Gotti, si prosegue in discesa su itinerario già percorso.

Coordinatori logistici: S. Galizzi – A. Rota Conti

	ZONA: PARTENZA: PICCO DELLA GITA PUNTO APPOGGIO	ALPI OROBIE Ubiale di Clanezzo m. 350 QUOTA 1033
	DISLIVELLO: DIFFICOLTÀ: DURATA:	↑↓ Ascesa totale m.750 E Salita ore 2,30 – Discesa ore 1,30
	ABBIGLIAMENTO: ATTREZZATURA:	DA ESCURSIONE ADEGUATO ALLA STAGIONE NORMALE DOTAZIONE DA TREKKING
	SI VA CON L'AUTO : PARTENZA: RIENTRO:	Ore 7,30 PARTENZA DA PONTE S.PIETRO SEDE CAI Ore 7,45 PARTENZA DA CLANEZZO Ore 16,30
	COSTO DELLA GITA:	COSTO CARBURANTE DA DIVIDERE PER OGNI AUTO € 1,00 per rimborso spese di segreteria
	Visualizza mappa: CTRL+click su "visualizza mappa" visualizza cartina :CTRL+click su "visualizza cartina"	
	APERTURA ISCRIZIONI 07/01/2018 CHIUSURA ISCRIZIONI 09/01/2018 VALE REGOLAMENTO GITE CAI PONTE S.PIETRO IL PERCORSO POTRA' ESSERE MODIFICATO O INTERROTTO DAI COORDINATORI IN FUNZIONE ALLE CONDIZIONI AMBIENTALI, PER RAGIONI METEO O PER IL VERIFICARSI DI SITUAZIONI IMPREVISTE. Si richiede: capacità personale commisurata alle caratteristiche e difficoltà dei percorsi, idoneo equipaggiamento, godere di buone condizioni di salute ed attenersi alle disposizioni del coordinatore logistico. Ciascuno deve contare sulle proprie capacità fisiche e tecniche non essendo prevista la presenza di accompagnatori (A.E.) e quindi nessun tipo di affidamento. Il coordinatore logistico cura e sovrintende solo gli aspetti pratico organizzativi.	

Se vuoi vincere corri da solo, se vuoi andare lontano, cammina insieme.